



2010臺北國際花卉博覽會
TAIPEI INTERNATIONAL FLORA EXPOSITION

2010.11.6-2011.4.25

花博交通資訊指南



看花博不開車

大眾運輸服務最方便



臺北市政府交通局

網址：www.dot.taipei.gov.tw

電話：臺北市民當家熱線1999
(外縣市02-27208889)

花博交通資訊網站

■ 花博官網：<http://www.2010taipeiexpo.tw>

■ 臺北市即時交通資訊網：<http://its.taipei.gov.tw>

<http://its.taipei.gov.tw/m>(手機/PDA版)

■ 臺北捷運：<http://www.trtc.com.tw>

依據99年9月資料編印

目錄

01 花卉博覽會概要

展區介紹.....	01
票價內容.....	02

03 美麗花博 綠色交通

04 花博交通導引資訊

花博交通設施導引圖.....	04
圓山公園與美術公園區展場周邊交通導引圖...05	
新生公園與大佳河濱公園公園區展場周邊交通導引圖	
.....	06

如何前往花博各展區.....	07
外縣市旅客交通資訊.....	08
臺北都會區旅客交通資訊.....	10
花博停車場交通資訊.....	12

14 臺鐵、高鐵轉乘資訊

15 國道客運資訊

18 國內航空資訊

19 大客車資訊

20 自行開車資訊(含停車場動線導引)

外圍停車場示意圖.....	20
士林停車區資訊.....	21
內湖停車區資訊.....	22

23 捷運資訊

24 免費接駁車資訊

路線及營運資訊.....	24
捷運轉乘接駁車資訊.....	26

28 公車資訊

30 計程車資訊

31 藍色公路資訊

32 自行車資訊

33 身心障礙者交通資訊

34 如何避開花博熱區

35 交通資訊查詢管道

36 花博遊程資訊

花卉博覽會概要

2010臺北花博緣起

「2010臺北國際花卉博覽會」是臺灣第一次正式獲得國際授權舉辦，也是亞洲第7個城市經AIPH正式授權舉辦的國際園藝博覽會。

此次主題為「彩花、流水、新世界」，並基於下列三大設計理念，延伸出園展區建設的想像，帶來各項屬於綠色園藝的精采可能性。

理念一：表現園藝、科技與環保之技術精華

理念二：達成減碳排放3R(Reduce, Reuse, Recycle)之環保目標

理念三：結合文化與藝術之綠色生活

展區介紹

圓山公園區(20.8公頃)

展館	園區
<ul style="list-style-type: none">流行館爭豔館名人館文化館真相館	<ul style="list-style-type: none">地景花海精緻花卉區國外花卉特展區果樹園展區七道彩虹

圓山公園區由G1及G1兒育出入口進出

美術公園區(7.9公頃)

展館	園藝
<ul style="list-style-type: none">舞蝶館風味館美術館故事館	<ul style="list-style-type: none">寰宇庭園展區花之隧道

美術公園區由G3美術出入口進出



大佳河濱公園區(48公頃)

特色設施	園藝
<ul style="list-style-type: none">行動巨蛋生態劇場藍色公路嘉年華大道	<ul style="list-style-type: none">大地花海區花園競賽區花卉景觀布置區

大佳河濱公園區由G5大佳出入口進出

新生公園區(15.1公頃)

展館	園藝
<ul style="list-style-type: none">未來館生活館夢想館養生館花茶殿	<ul style="list-style-type: none">閩式庭園怡情園迷宮花園林下花園花海區花之隧道

新生公園區由G4新生出入口進出

花卉博覽會概要



票價及優惠資訊

展期：2010/11/06~2011/04/25

營業時間：早上9:00~晚上10:00。

票種	適用對象	票價
全票	一般民眾	300
優待票	•在校學生(國中以上須持有學生證) •孕婦(得要求其出示孕婦手冊) •低收入戶(持有臺北市政府核發之低收入戶證明者) •身分符合其他優待規定者	200
敬老票	65歲以上老人(須持有身分證明)	150
下午票	下午1時以後入場	200
星光票	下午5時以後入場	150

使用悠遊卡入園有以下優惠：

- 使用悠遊卡搭乘大眾運輸(捷運、公車)，花博入園門票折扣10元
- 使用悠遊卡購買藍色公路船票，花博入園門票折扣10元
- 搭乘敬老愛心計程車使用悠遊卡付車資，花博入園門票折扣20元

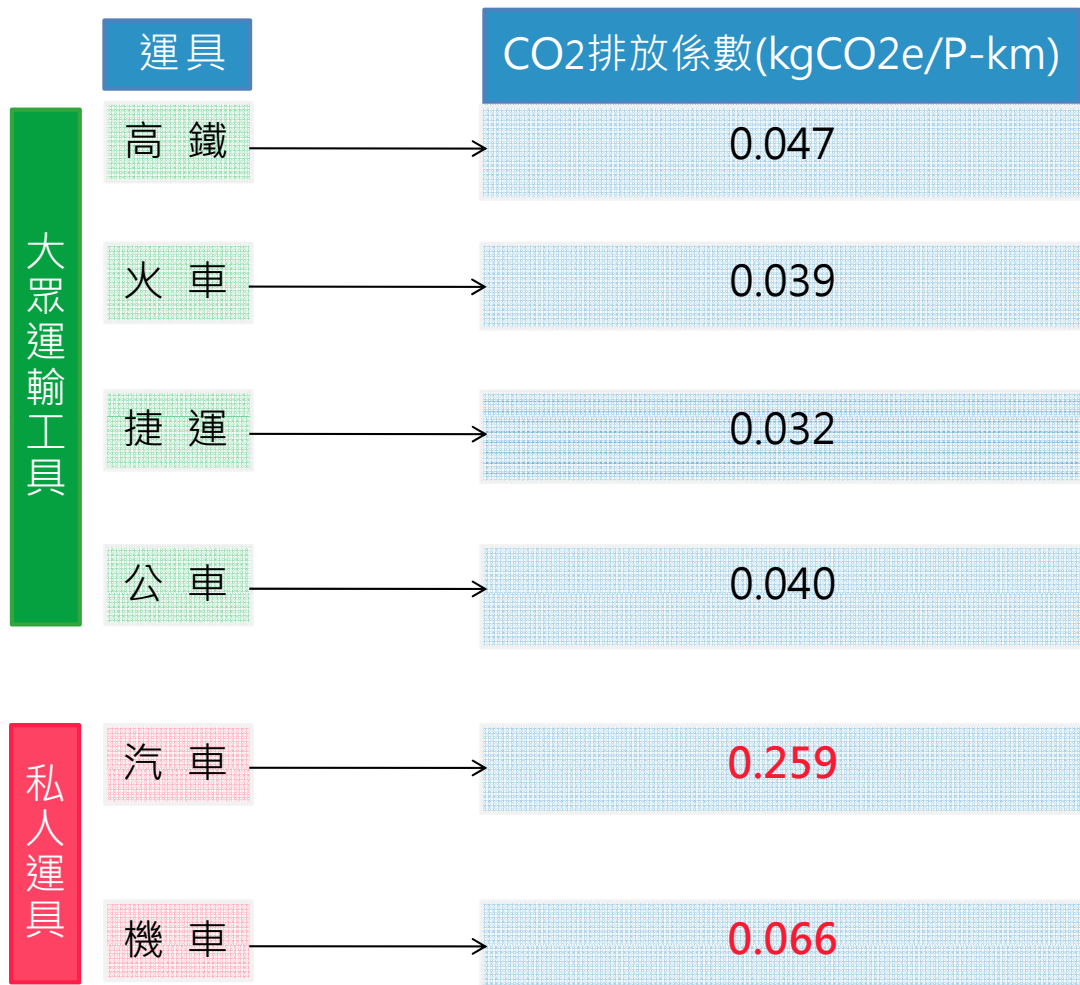
- 花博官網 <http://www.2010taipeiexpo.tw>
- 其他售票相關事項及優惠，將於「2010臺北國際花卉博覽會」會場及官網公告。
- 客服電話：(02)2720-8889、臺北市市民熱線1999。

票種	適用對象	票價
三日票	電子票卡持有者(可在花博會營運期間連續3日入場，使用期限自第一次使用日起算至第3日止)	600
全期間票	電子票卡持有者(可在花博會營運期間內不計次數入場，屬記名票卡，購票時請填寫個人基本資料並於現場拍照。票卡不得轉售或轉予他人使用，入場請由團體開道進入)	2500
團體票	10人以上集體購買者(入場時請持收據從團體開道進入，由服務人員依收據點算人數，限取票當日入場)	180
紀念套票	一般民眾(每套含12張全票)	3300
免費入場	•6歲以下或身高未滿115公分兒童，由已購票家長陪者 •身心障礙者(須持有身心障礙手冊)及其必要陪伴者1名 •帶團參觀並持有交通部觀光局核發之導遊證者 •各級學校校外教學每班帶隊教師2名(須備函申請) •持有本府核發之志願服務榮譽卡者 •持有「2009年臺北聽障奧林匹克運動會」開、閉幕式票根者 •身分符合其他免費規定者	免費



美麗花博，綠色生活，需要你我的支持，

為了減少二氧化碳的排放，大家相約搭乘大眾運輸!!



芽比小提醒

- 搭乘大眾運輸前往花博讓花博更美麗!
- 花博展區周邊不提供停車位唷!(僅有身障停車場)

• 資料來源：臺北市環保局、行政院環保署減碳行為計算器

花博交通導引資訊

花博展區周邊交通設施導引圖





圓山公園區

圓山公園區位於承德路以東、中山北路以西及民族東路以北區域，鄰近捷運圓山站。

美術公園區

美術公園區位於中山北路以東、新生北路以西及民族東路以北區域。

花博交通導引資訊

新生公園及大佳河濱公園區交通資訊示意圖



圖例	
<ul style="list-style-type: none"> 國道客運 新生轉運站 5 行天宮 	<ul style="list-style-type: none"> 大客車 4 民族東路上下客區 5 大佳入口上下客區
<ul style="list-style-type: none"> 市區公車 7 新生公園 8 吉林路底 9 大佳國小 	<ul style="list-style-type: none"> 計程車 3 新生上客區 4 新生下客區 5 大佳上客區 6 大佳下客區
<ul style="list-style-type: none"> 自行車 3 新生停車區 4 大佳停車區 	<ul style="list-style-type: none"> 身障 濱一身障停車場 2 新生小復康上下客區 3 大佳小復康上下客區
<ul style="list-style-type: none"> 美術公園區 新生公園區 大佳和濱公園區 花博1號線路線及站位 花博5號線路線及站位 	

新生公園區

新生公園區位於新生北路以東、松江路以西及民族東路以北區域，鄰近新生轉運站。

大佳河濱公園區

大佳河濱公園區位於基隆河以南及大直橋以西區域，內有大佳碼頭。

如何前往花博各展區

Q&A

Q1：我可以怎麼到花博？

花博展區周邊有公車、捷運、花博免費接駁車經過，且於外圍設置有停車區，前往花博參觀之民眾可搭乘大眾運輸或於展區外圍停車後轉搭花博免費接駁車抵達展區。

Q2：我要如何到圓山公園區？

建議搭乘捷運於圓山站下車直達展區，或於捷運民權西路站、劍潭站、松山機場站、中山國中站、中山國小站搭乘花博免費接駁車，或搭乘公車於就業服務中心、明倫高中、庫倫街口或捷運圓山站下車。

捷運詳細資訊請參考手冊第23頁

公車詳細資訊請參考手冊第28頁

Q3：我要如何到新生公園區？

建議搭乘公車於新生公園或吉林路底下車，或搭乘捷運於松山機場站或中山國中站下車後轉搭花博免費接駁車。或於捷運中山國小站下車步行直達。

捷運詳細資訊請參考手冊第23頁

公車詳細資訊請參考手冊第28頁

Q4：我要如何到美術公園區？

建議搭乘公車於台北市立美術館或大同大學
捷運詳細資訊請參考手冊第23頁站下車，或搭乘捷運於松山機場站或中山國中站下車後轉搭花博1號線。

公車詳細資訊請參考手冊第28頁

Q5：我要如何到大佳河濱公園區？

搭乘公車於大佳國小或大佳公園站下車。
搭乘捷運於劍南路站下車後轉搭花博5號線。
由錫口碼頭或美堤碼頭搭乘藍色公路前往。

捷運詳細資訊請參考手冊第23頁

公車詳細資訊請參考手冊第28頁

藍色公路詳細資訊請參考手冊第31頁



芽比小提醒

花博各展區周邊皆有大眾運輸經過，
多多搭乘大眾運輸，愛護我們的地球。

外縣市遊客交通資訊

花博免費接駁車詳細資訊請參考手冊第24-27頁

圓山公園區

轉乘花博1號線直達會場

美術公園區

轉乘花博1號線直達會場

新生公園區

轉乘花博1號線直達會場

松山機場

圓山公園區

- 庫倫街口、酒泉重慶站下車直達會場
- 於民族重慶站轉乘花博2號線

國道客運

美術公園區

美術公園站下車直達展區

新生公園區

新生轉運站下車直達展區

國道客運詳細資訊請參考手冊第15-17頁
花博免費接駁車詳細資訊請參考手冊第24-27頁



搭大眾運輸 玩花博

臺北車站

(臺北轉運站)

圓山公園區

- 轉乘公車至台北市立美術館站下車
- 轉乘捷運淡水線至圓山站下車

美術公園區

轉乘公車至台北市立美術館站下車

臺北車站轉乘資訊請參考手冊第14頁
公車詳細資訊請參考手冊第28頁

外縣市遊客交通資訊

Q&A

Q1：搭乘臺（高）鐵到達臺北後如何到花博展區？

建議於臺北車站轉乘捷運淡水線或搭公車前往展區。
詳細資訊請參考手冊第14頁。

Q4：搭遊覽車到達臺北後要在何處下車？

各展區皆設有大客車上下客區，請於規劃區域上下車。
詳細資訊請參考手冊第19頁。

Q2：搭乘國道客運到達臺北後如何到花博展區？

- 臺北轉運站下車：轉乘捷運淡水線或搭公車前往展區
 - 新生轉運站下車：直達新生公園區
 - 美術館站下車：直達美術公園區
 - 酒泉重慶站、庫倫街口下車：直達圓山公園區
 - 民族重慶站下車：轉乘**花博2號線**至圓山公園區
- 國道客運詳細資訊請參考手冊第15-17頁。

Q3：搭乘飛機到達臺北後如何到花博展區？

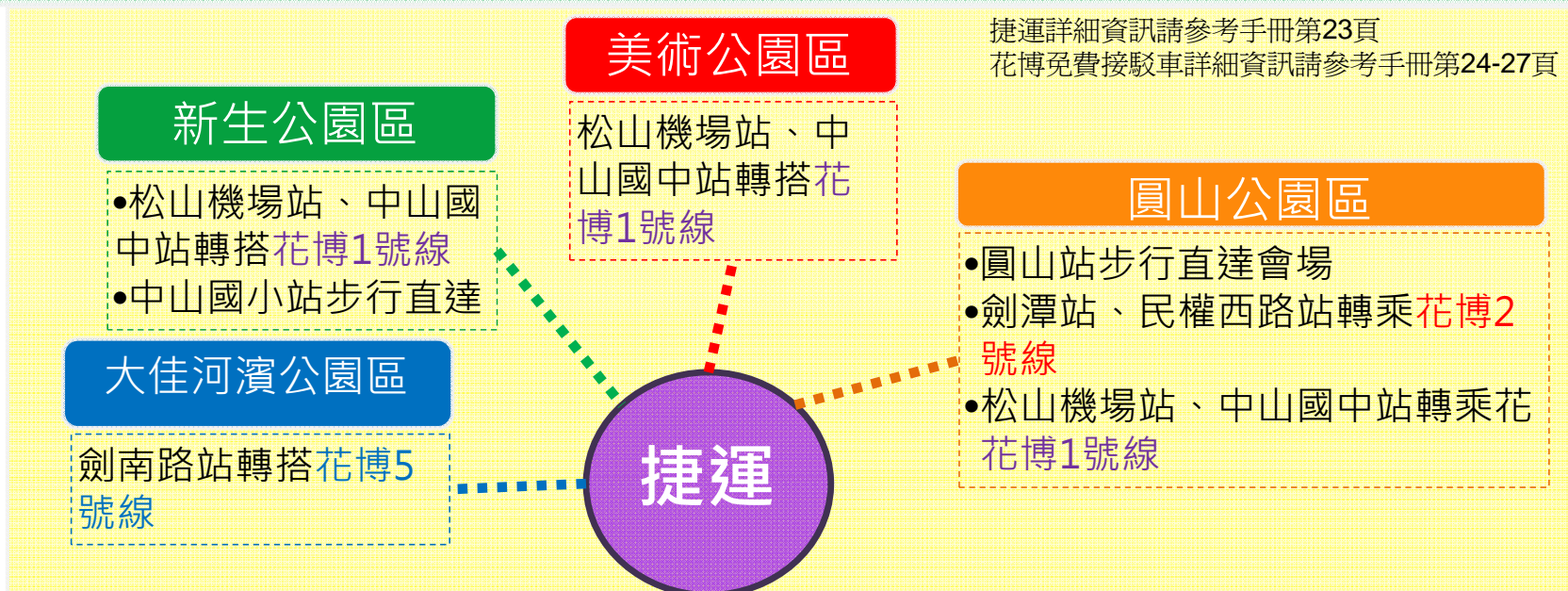
建議於松山機場轉搭**花博1號線**，可抵達圓山公園區、美術公園區及新生公園區。
松山機場轉乘詳細資訊請參考手冊第18頁。



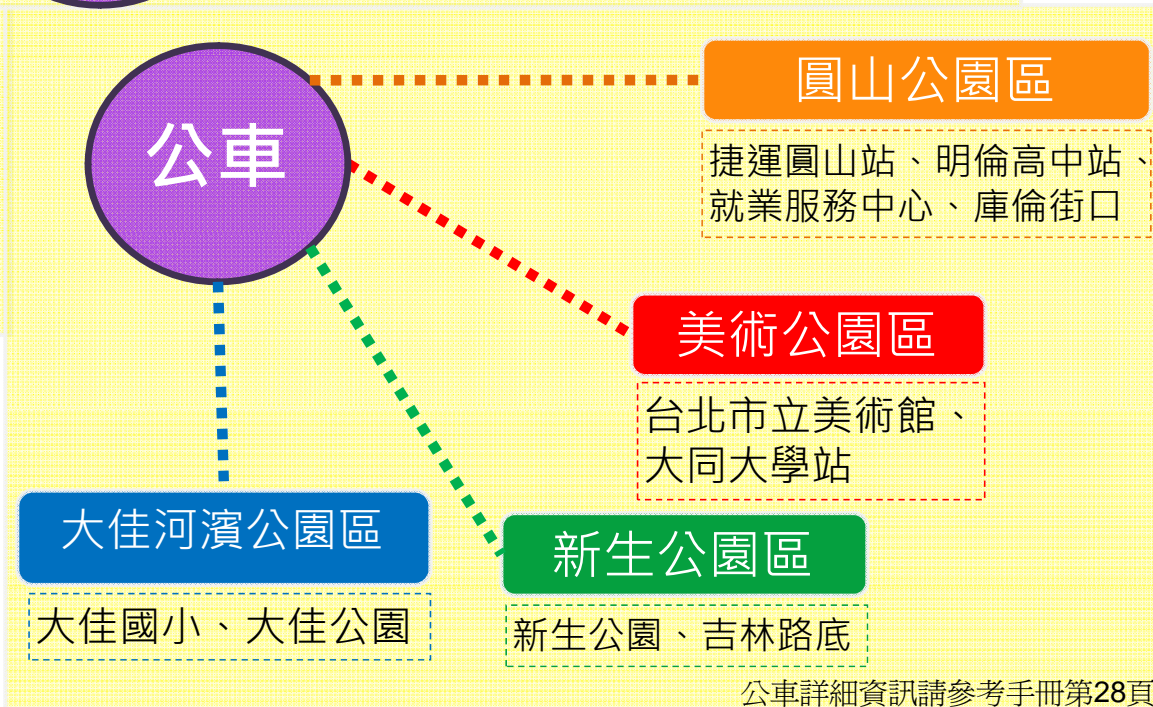
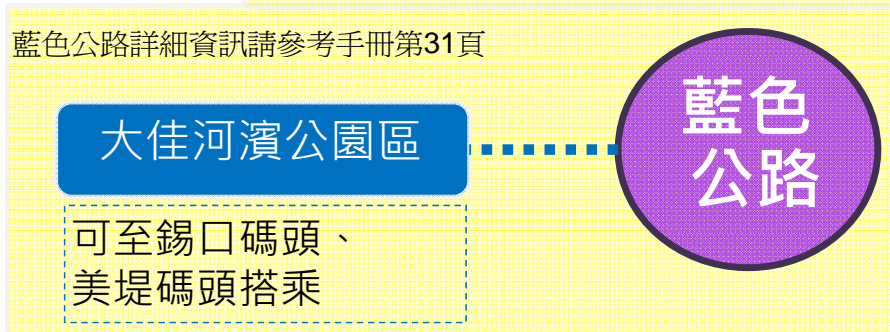
芽比小提醒

花博各展區周邊皆有大眾運輸經過，多多搭乘大眾運輸，愛護我們的地球。

臺北都會區遊客交通資訊



藍色公路詳細資訊請參考手冊第31頁



公車詳細資訊請參考手冊第28頁



大家一起搭
大眾運輸
玩花博

臺北都會區遊客交通資訊

Q&A

Q1：如何搭乘捷運到花博展區？

- 直達會場：淡水線圓山站、蘆洲線中山國小站
- 轉搭花博免費接駁車：
 - ▣淡水線：民權西路站、劍潭站、
 - ▣文湖線：松山機場站、中山國中站、劍南路站

捷運詳細資訊請參考手冊第23頁

Q2：如何搭乘公車到花博展區？

各展區周邊公車站牌如下：

- 圓山公園區**：明倫高中、庫倫街口、就業服務中心、捷運圓山站、圓山交通廣場
- 美術公園區**：臺北市立美術館、大同大學
- 新生公園區**：新生公園、吉林路底
- 大佳河濱公園區**：大佳國小、大佳公園

公車詳細資訊請參考手冊第28頁

Q3：我要到哪裡搭花博免費接駁車？

- 淡水線：劍潭站、民權西路站
 - 文湖線：松山機場站、中山國中站、劍南路站
- 皆有花博免費接駁車停靠。

花博免費接駁車詳細資訊請參考手冊第24-27頁

Q4：花博免費接駁車會到哪些展區？

各花博免費接駁車路線可抵達展區如下：

- 花博1號線**：新生公園區、美術公園區、圓山公園區
- 花博2號線**：圓山公園區
- 花博3號線**：大佳河濱公園區
- 花博5號線**：大佳河濱公園區

花博免費接駁車詳細資訊請參考手冊第24-27頁

Q5：如何搭乘藍色公路到花博展區？

可至錫口碼頭或美堤碼頭搭乘藍色公路前往大佳河濱公園區，
藍色公路詳細資訊請參考手冊第31頁



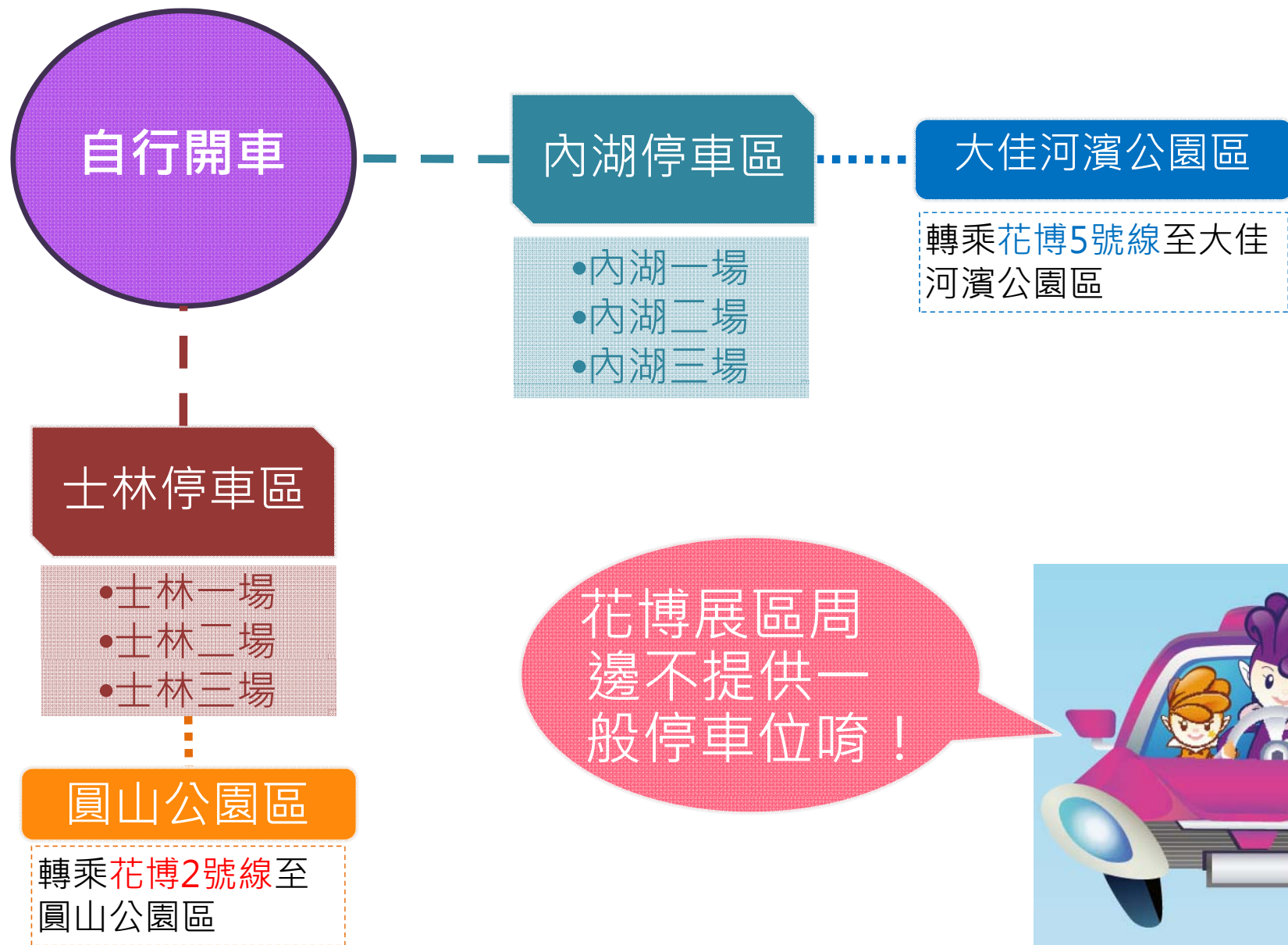
芽比小提醒

- 搭乘標示



之公車即可到達會場

花博停車場資訊



花博停車場資訊

Q&A

Q1：開車來花博要停哪裡？

花博展區周邊不提供一般停車位，但於展區外圍設置有二處停車區，並規劃有免費接駁車，開車的民眾可將車輛停於外圍停車場後搭乘免費接駁車至展區。

停車場詳細資訊請參考手冊第20-22頁

Q2：花博專用停車場有提供什麼停車優惠？

汽車憑花博票卡或停車繳費單蓋遊園戳章可享(當日當次)50元/次停車費

停車場詳細資訊請參考手冊第20-22頁

Q3：如何從花博專用停車場到各展區？

各花博專用停車場皆有免費接駁車經過，停好車後轉搭接駁車前往展區，節省時間又節能減碳。

停車場詳細資訊請參考手冊第20-22頁

配合遊程規劃至特定公有停車場停車，也可享有花博停車優惠唷！

府前廣場地下停車場

(停好車後由捷運市政府站搭捷運至捷運圓山站前往圓山公園區)

大安森林公園地下停車場

(停好車後轉搭公車266直達圓山公園區)



芽比小提醒

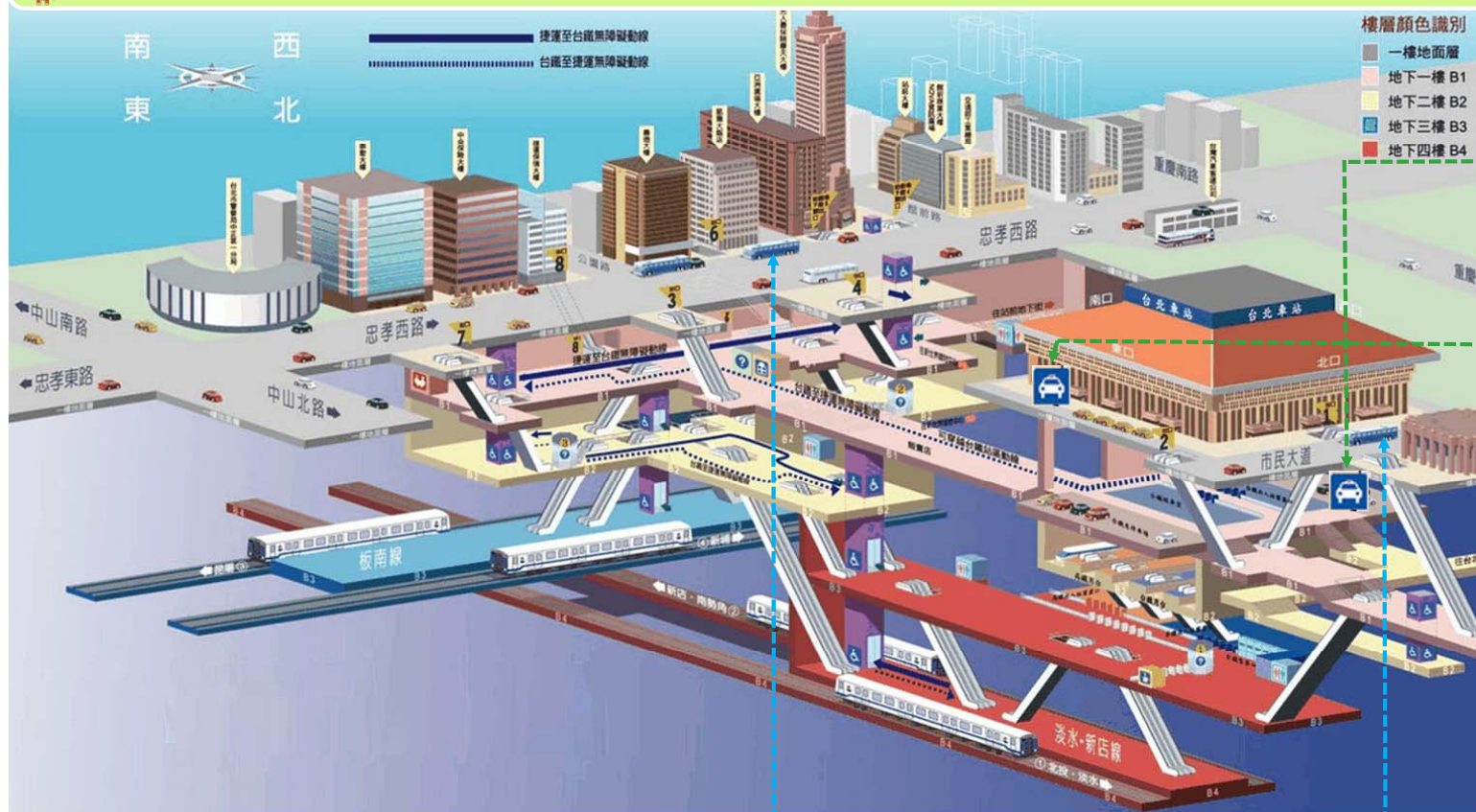
愛地球，愛花博

請多搭乘大眾運輸前往花博~

臺鐵、高鐵轉乘資訊



臺北車站轉乘運具位置圖



計程車搭乘位置

- **西側計程車排班區**：搭乘臺鐵及高鐵，請於出站後在同一樓層(地下1樓)跟隨花博標誌方向前往。
- **東側計程車排班區**：由臺北車站1樓之東3門跟隨花博標誌方向前往

捷運搭乘位置

- 搭乘高鐵者，請由高鐵月臺第9節車廂處轉乘捷運淡水線至會場
- 搭乘臺鐵者，請由臺鐵月臺第11節車廂處轉乘捷運淡水線至會場

公車搭乘位置

- **站牌位置1** (路線260、260區、220)：請於出站後由臺北車站1樓之北2門跟隨花博標誌方向前往站牌處搭乘
- **站牌位置2** (路線47及287)：請於出站後由臺北車站1樓之南2門跟隨花博標誌方向前往站牌處搭乘
- 以上路線到達 **圓山公園區** 或 **美術公園區**

國道客運資訊(路線資訊)

美術館站

服務區位		業者	路線別
桃園	中壢	中興	(2022)臺北－中壢
基隆		基隆/光華	(9006)基隆－士林

圓山交通廣場(僅提供返回外縣市之服務)

服務區位		業者	路線別
基隆		基隆、光華	(9006)臺北－基隆
桃園	桃園	國光	(1816)臺北－桃園
		桃園/臺北	(9023)捷運劍潭站－桃園
	林口	三重	(1210)臺北縣林口鄉－臺北市
	中壢	國光	(1818)臺北－中壢
		中興	(2022)臺北－中壢
南崁	國光	(1841)松山機場－南崁－臺灣桃園國際機場	
中南部	臺中	統聯	(1619)臺北－中港路－臺中
		三重、台中、統聯	(9008)臺北－臺中
	員林	統聯	(1616)臺北－員林
	臺南	統聯	(1611)臺北－臺南
	高雄	統聯	(1610)臺北－高雄
	屏東	統聯	(1613)臺北－屏東

松江路(行天宮-民權松江站)

服務區位	業者	路線別
桃園	三重	(1211)臺北市府－長庚大學
	亞通	(5250)臺北市－桃園縣大園鄉(部分班次經奉化路)
	國光	(1841)松山機場－南崁－臺灣桃園國際機場 (經桃園航空貨運園展區)
		(1842)松山機場－大園 (經林口長庚醫院)
		(1840)松山機場－臺灣桃園國際機場
	泛航	(2000)桃園龜山－臺北長庚醫院
	大有	(2060)桃園國際機場－臺北市
	桃園	(5116)桃園市－臺北長庚醫院
	建明	(5502)臺北市－中正機場
	台北	(9025)中壢－中山高－臺北市松山區
亞通	(1841)臺北市－中山高－南崁－桃園縣大園鄉(經奉化路)	
新竹	建明	(5500)臺北市－新竹市
基隆	福和	(1550)基隆-臺北

新生轉運站

服務區位	業者	路線別
基隆	福和	(1550)基隆－臺北
桃園	三重	(1211)中正運動公園－中山高－臺北市府
	長榮	(5203)臺北市－桃園縣大園鄉
	桃園	(5116)桃園市－臺北長庚醫院
	桃園/臺北	(9025)中壢－松山機場
新竹	建明	(5500)臺北市－新竹市

重慶北路(酒泉重慶、民族重慶站-部分僅提供到達會場外圍之服務)

服務區位	業者	路線別
新竹	三重/新竹	(9003) 臺北－新竹
	國光	(1822)臺北－新竹
	豪泰	(2011)臺北市－湖口老街－新竹香山牧場
苗栗	國光	(1823)臺北－竹南
		(1824)臺北－苗栗
屏東	統聯	(1613)臺北－屏東(僅提供到達會場外圍之服務)
宜蘭	國光	(1810)頭城－臺北
		(1811)臺北－羅東
		(1812)臺北－南方澳
桃園	國光	(1816)臺北－桃園
		(1818)臺北－中壢
		(1841)松山機場－南崁－臺灣桃園國際機場
		建明
南部地區	國光	(1828)彰化－臺北
		(1829)員林－臺北
		(1830)北斗－臺北
		(1834)嘉義－臺北
		(1835)阿里山－臺北
		(1836)新營－臺北
		(1837)台南－臺北
		(1838)高雄－臺北
		(1839)屏東－臺北

- 以上資訊若有異動，請以各業者現場公告及網站公告為準(99年9月修訂)。
- 各國道客運轉運站及停靠站位置圖，詳請參考本手冊第17頁。

國道客運資訊(路線資訊)

臺北轉運站

服務區位	業者	路線別
新竹	國光	(1820)臺北－竹東
		(1821)臺北－員樹林－竹東
		(1822)臺北－新竹
		(1823)臺北－竹南
	三重/新竹	(9003)臺北市－中山高－新竹市
	豪泰	(2011)臺北市－湖口老街－新竹香山牧場
苗栗	國光	(1824)臺北－苗栗
		(1825)臺北－北二高－苗栗
臺中	巨業	(6351)臺北－沙鹿(部分班次經育達科大)
	統聯	(1617)臺北－豐原－東勢
		(1620)臺北－中清路－臺中
		(1619)臺北－中港路－臺中
	豐原	(6606)臺北－豐原
統聯/巨業	(9007)臺北市－中山高－臺中港	
彰化	統聯	(1652)臺北－鹿港－芳苑
		(1630)臺北－西港
		(1615)臺北－彰化
		(1616)臺北－員林
南投	統聯	(1632)臺北－草屯－竹山
		(1631)臺北－二水－竹山
雲林	統聯	(1633)臺北－北港－三條崙
		(1635)臺北－虎尾－三條崙
		(1636)臺北－西螺－四湖－三條崙
		(1637)臺北－西螺－林厝寮－三條崙
嘉義	阿羅哈	(3888)臺北－嘉義
	統聯	(1638)臺北－朴子－東石
		(1639)臺北－布袋
臺南	和欣	(7500)臺北－臺南
	統聯	(1629)臺北－學甲－苓子寮
		(1628)臺北－麻豆、佳里－漚汪
高雄	阿羅哈	(3999)臺北－高雄(經朝馬)
	統聯	(1610)臺北－高雄
宜蘭	葛瑪蘭	(1915)臺北－礁溪
		(1916)臺北－宜蘭
		(1917)臺北－羅東
屏東	統聯	(1613)臺北－屏東

市府轉運站

服務區位	業者	路線別
宜蘭	首都	(1570)羅東鎮－國道5號－臺北市信義區
		(1571)宜蘭市－國道5號－臺北市信義區
		(1572)羅東鎮－宜蘭市－礁溪鄉－國道5號－臺北市信義區
桃園	中壢/指南	(9009)桃園市－北二高－臺北市
	中壢/台聯/國光	(9001)臺北市－北二高－中壢市
	大有	(2060)臺北市－臺灣桃園國際機場
	三重/桃園	(9005)桃園市西北區－中山高－台北市東南區
	三重	(1211)長庚大學－中山高－臺北市政府
	建明	(5501)臺北市－中壢市
苗栗	統聯	(1626)臺北(內湖)-竹科-苗栗
新竹	亞聯	(1728)臺北市－國道3號、1號－新竹市
	建明	(5500)臺北市－新竹市
臺中	大有/臺中	(9012)臺北市－北二高－臺中市
	建明	(5504)臺北市－臺中市
臺北縣	中興	(2025)臺北市－瑞芳鎮
	福和	(1551)基隆－中山高－新店
	國光	(1815)臺北－金山青年活動中心
臺南	統聯	(1612)臺北－國道3號－臺南
基隆	國光	(1800)中崙－基隆

承德路(庫倫街口)-僅提供到達會場外圍之服務

服務區位	業者	路線別
中南部	統聯	(1610)臺北－高雄
		(1611)臺北－台南
		(1613)臺北－屏東
		(1615)臺北－彰化
		(1616)臺北－員林
		(1618)臺北－嘉義
		(1619)臺北－中港路－臺中
苗栗	統聯	(1626)臺北－苗栗
桃園	臺北	(9023)臺北－桃園

- 以上資訊若有異動，請以各業者現場公告及網站公告為準(99年3月修訂)。
- 各國道客運轉運站及停靠站位置圖，詳請參考本手冊第17頁。

國道客運資訊(站位位置圖)



國道客運轉乘資訊

下車地點：

- **臺北轉運站**：由轉運站地下1樓，經由臺北車站往中山地下街跟隨花博標誌方向，步行約10分鐘即可抵達捷運臺北車站 (捷運詳細資訊請參考本手冊第23頁或<http://www.taipeibus.com.tw>)
- **酒泉重慶站或庫倫街口**：沿酒泉街往東跟隨花博標誌方向步行約10分鐘至圓山公園區
- **民族重慶路口**：轉乘**花博2號線**至圓山公園展區 (花博免費接駁車詳細資訊請參考本手冊第24-27頁)
- **行天宮**：沿松江路往北跟隨花博標誌方向步行約10分鐘至新生公園區
- **市府轉運站**：跟隨花博標誌方向搭乘板南線至臺北車站，轉淡水線於圓山站下車，步行直達圓山公園區。

各路線詳細資訊

路線資訊若有異動，請以業者現場公告及網站公告為準(99年3月修訂)

客運	聯絡電話	網站
大有客運	02-22738000	http://www.airbus.com.tw
三重客運	02-29882133	http://www.sanchung-bus.com.tw
中興巴士(光華客運)	0800-002-277	http://www.csigroup-bus.com.tw
巨業客運	04-2662-1161	http://www.g-bus.com.tw
汎航(汎航通運)	0800-888-112	http://www.cgmh.org.tw/frms/frms1.htm
和欣客運	0800-002377	http://www.ebus.com.tw
長榮(長榮巴士)	03-3252060	http://www.evergreen-eitc.com.tw
阿羅哈客運	0800-043-168	http://www.aloha168.com.tw
建明客運(飛狗巴士)	0800-051-519	http://www.freego.com.tw
桃園(桃園客運)	0800-053-808	http://www.tybus.com.tw
國光客運	0800-010-138	http://www.kingbus.com.tw
基隆(基隆客運)	0800-588-010	http://www.klbus.com.tw
統聯客運	0800-241-560	http://www.ubus.com.tw
新竹客運	03-5225-151	http://www.hcbus.com.tw
葛瑪蘭客運	03-960-6539	http://www.kamalan.com.tw
福和客運	0800-000-569	http://www.fuhobus.com.tw
臺北(臺北客運)	0800-003-307	http://www.tpebus.com.tw
豪泰客運	02-25569397	http://www.howtai.com.tw
豐原客運	04-25234175	http://www.fybus.com.tw

臺北松山機場



免費接駁公車

由到站出口跟隨花博標誌方向前往客運搭車處3號候車亭即可搭乘**花博1號線**，動線如圖所示。

計程車

由到站出口計程車牌班區搭乘。

→ **圓山公園區**、**新生公園區**或**大佳河濱公園區**

桃園國際機場

國道客運

請至第1航廈入境大廳西南側外廊或第2航廈入境大廳東側外廊搭車處搭乘。

➤ 搭乘**1819**路線抵達庫倫街口站→**圓山公園區**

➤ 搭乘**2061**路線抵達美術館站→**美術公園區**

➤ 搭乘**5502**路線抵達新生轉運站或搭乘**1841**路線抵達行天宮站→**新生公園區**

計程車

請至第1航廈入境大廳北側或第2航廈入境大廳南側搭乘

→ **圓山公園區**、**新生公園區**或**大佳河濱公園區**

國內航空訂位資訊

航空公司	服務區位	訂位電話	網址	
復興	馬公、花蓮、金門	4498-123 (不需另加任何區域碼)	http://www.tna.com.tw	
立榮	馬公、南竿、金門、臺東、北竿、恆春、屏東	(07)791-1000 高雄 (02)2518-5166 臺北 (04)2615-5199 臺中 (05)286-2363 嘉義 (06)260-2811 臺南 (06)922-8999 馬公	(089)362-626 臺東 (082)324-481 金門 (0836)56578 北竿 (0836)26511 南竿 (08)889-9696 屏東 (08)889-9696 恆春	https://www.uniair.com.tw
華信	馬公、金門、臺東、高雄	(02)2717-1230	http://www.mandarin-airlines.com	

本表僅供參考，實際訂位、聯絡方式請以各航空公司公告為準(99年7月修訂)。





承德路上下客區

臨近G1圓山出入口及G2兒育出入口，步行約5分鐘

圓山公園區

大同大學上下客區

臨近G1圓山出入口，步行約5分鐘

美術公園區

憲兵司令部上下客區

臨近G3美術出入口，步行約5分鐘(僅提供校外教學用)

民族東路上下客區

臨近G4新生出入口，步行約3分鐘

新生公園區

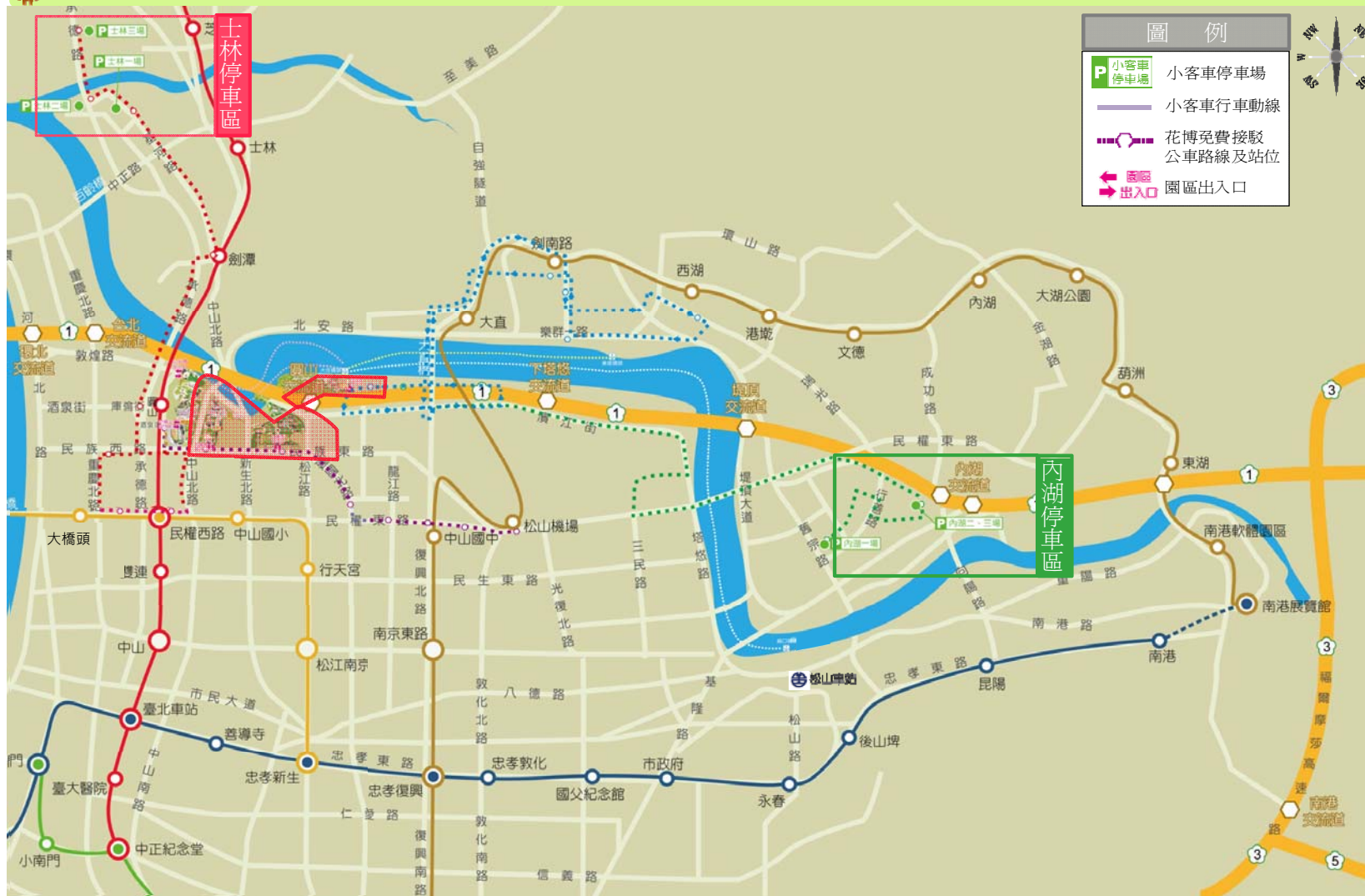
大佳入口上下客區

臨近G5大佳出入口，步行約3分鐘

大佳河濱公園區

自行開車資訊(含停車場動線)

外圍停車場示意圖



行車方向建議停車區位

- 士林停車區：
→ 國道1號北上
- 內湖停車區：
→ 國道1號南下
→ 國道3號北上
→ 國道3號南下
→ 國道5號北上

停車費率

汽車憑花博票卡或停車繳費單蓋遊園戳章可享(當日當次)50元/次停車費

- 士林停車區資訊請參考本手冊第21頁
- 內湖停車區資訊請參考本手冊第22頁

芽比小提醒

- 搭乘大眾運輸或利用外圍停車場再搭乘免費接駁車進入會場，節省寶貴時間及節能減碳，一起愛護地球喔!
- 行經路口時**禮讓行人**，快快樂樂出門、平平安安回家!

自行開車資訊(含停車場動線)



士林停車區資訊

士林停車區行車動線



營運時間

- 24小時全天開放

停車費率

- 汽車憑花博票卡或停車繳費單蓋遊園戳章可享(當日當次)50元/次停車費

行車路徑

- 國道 1 號北上→25K台北交流道下重慶北路(往士林方向)→中正路→百齡橋→(左轉)承德路→(右轉)基河路→士林停車區
- 國道 1 號北上→汐五高架26K環北(環河北路)交流道下→往環河北路二段方向→(右轉)中正路→百齡橋→(左轉)承德路→(右轉)基河路→士林停車區

停車場位置及車位數

- 士林一場：承德基河路口東側(科教館北側)
 - 小汽車：944個 機車：133個
- 士林二場：承德基河路口西側(士林監理站北側)
 - 小汽車：380個
- 士林三場：承德路東側(近文林北路53巷口)
 - 小汽車：984個

免費接駁車資訊

- 請搭乘花博2號線至圓山公園區
- 接駁車營運時間：0830~2230
- 接駁車班距：平日尖峰5分鐘
假日尖峰2~3分鐘
- 詳細接駁車資訊請參考本手冊第23-26頁

自行開車資訊(含停車場動線)



內湖停車區資訊

內湖停車區行車動線



免費接駁車資訊

- 請搭乘花博3號線至大佳河濱公園區
- 接駁車營運時間：0830~2230
- 接駁車班距：平日尖峰8~12分鐘
假日尖峰3~5分鐘
- 詳細接駁車資訊請參考本手冊第23-26頁

營運時間

- 24小時全天開放

停車費率

- 汽車憑花博票卡或停車繳費單蓋遊園戳章可享(當日當次)50元/次停車費

行車路徑

- 國道1號南下→16K內湖交流道下→
(A)南京東路→(右轉)舊宗路→新湖一路→內湖停車區
(B)成功路→石潭路→內湖停車區
- 國道3號北上→15K南港交流道下→環東大道→下舊宗路匝道→南京東路→(右轉)舊宗路→新湖一路→內湖停車區
- 國道3號南下→10K汐止系統交流道接國道1號南下→16K內湖交流道下→南京東路→(右轉)舊宗路→新湖一路→內湖停車區
- 國道5號北上→南港系統交流道(往汐止方向)→15K南港交流道下→環東大道→下舊宗路匝道→南京東路→(右轉)舊宗路→新湖一路→內湖停車區

停車場位置

- 內湖一場：舊宗新湖一路口東側(大潤發內湖一店斜對角)
 - 小汽車：624個
- 內湖二場：行善路383巷南側(內湖交流道東南側)
 - 小汽車：209個
- 內湖三場：金莊路91巷口東側(內湖交流道東南側)
 - 小汽車：248個

淡水線

- 於捷運圓山站下車跟隨花博標誌方向步行約2分鐘抵達花博圓山展區
- 於捷運劍潭站、民權西路站下車，跟隨花博標誌方向轉乘**花博2號線**至圓山公園區

文湖線

- 於捷運松山機場站或中山國中站跟隨花博標誌方向轉乘**花博1號線**至圓山公園區、美術公園區或新生公園區
- 於捷運劍南路站跟隨花博標誌方向搭乘**花博5號線**至大佳河濱公園區

蘆洲線

- 於捷運中山國小站下車步行約10分鐘抵達花博新生展區



芽比小提醒

- 為避免圓山站人潮擁擠，可改於劍潭站或民權西路站下車後轉乘免費接駁公車前往展區！

- 免費接駁公車資訊請參考本手冊第24-27頁
- 詳細捷運資訊請洽 02-21812345或 <http://www.trtc.com.tw> 路網圖資訊若有異動，請以捷運車站現場公告為準



免費接駁公車資訊



路線及營運資訊

花博1號線

停靠站位：捷運松山機場站 - 民權敦化路口 - 民權復興路口
(捷運中山國中站) - 民權龍江路口(往東單邊設站) -
榮星公園 - 新生公園 - 大同大學(美術公園區) - 捷運圓山站



1號線營運時間

08:30~22:30

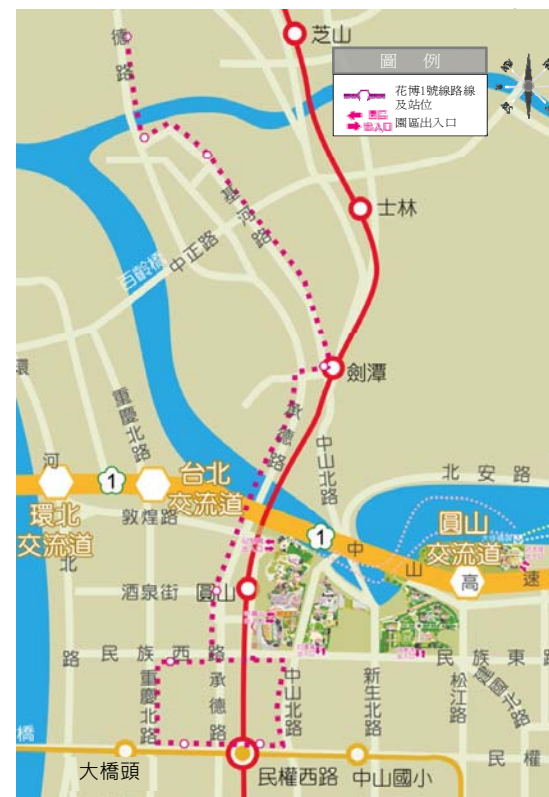
1號線班距

- 平日尖峰班距為5分鐘
- 假日尖峰班距為2~3分鐘

各花博接駁公車路線皆為免費搭乘

花博2號線

停靠站位：士林三場 - 士林二場 - 士林一場 - 捷運劍潭站
- 明倫高中-捷運圓山站-捷運民權西路站 - 大龍街口
- 重慶民族路口 - 圓山交通廣場-就業服務處



2號線營運時間

08:30~22:30

2號線班距

- 平日尖峰班距為5分鐘
- 假日尖峰班距為2~3分鐘

免費接駁公車資訊



路線及營運資訊

花博3號線

停靠站位：內湖一場 - 內湖二/三場 - 大佳河濱公園站



3號線營運時間

08:30~22:30

3號線班距

- 平日尖峰班距為8~12分鐘
- 假日尖峰班距為3~5分鐘

各花博接駁公車路線皆為免費搭乘

花博5號線

停靠站位：大佳公園站 - 捷運劍南路站 - 敬業四路 - 仁寶大樓 - 美堤碼頭-美堤河濱公園



5號線營運時間

08:30~22:30

5號線班距

- 平日尖峰班距為12~15分鐘
- 假日尖峰班距為4~6分鐘

免費接駁公車資訊



捷運轉乘接駁車資訊

捷運松山機場站

請由3號出口跟隨花博標誌方向前往客運搭車處，即可搭乘**花博1號線**



捷運中山國中站

請由跟隨花博標誌方向前往民權東路公車專用道之站位，搭乘**花博1號線**



捷運劍潭站

請由1號出口跟隨花博標誌方向前往基河路公車站位，搭乘**花博2號線**



芽比小提醒

愛地球，愛花博
請多搭乘大眾運輸前往花博~



免費接駁公車資訊



捷運轉乘接駁車資訊

捷運民權西路站

請由9號及10號出口跟隨花博標誌方向前往民權西路北側公車站位，
搭乘**花博2號線**



捷運劍南路站

請由2號出口跟隨花博標誌方向前往公車停靠區搭乘**花博5號線**



芽比小提醒

愛地球，愛花博
請多搭乘大眾運輸前往花博
博~

公車資訊 (依展區分)

圓山公園區

站名	路段	至會場時間	路線	路線數
明倫高中	承德路	約6分鐘	26、41、111、218直、266、266區、280、288、288區、304承德、616、618、松江幹線、承德橋堤外停車場接駁車、花博2號線	15
庫倫街口	承德路	約6分鐘	26、41、215、266、266區、280、288、288區、304承德、616、618、811、松江幹線	13
就業服務處	承德路	約5分鐘	26、41、111、218直、266、266區、280、288、288區、290、304承德、616、618、松江幹線、花博2號線	15
捷運圓山站	玉門街(酒泉街以南)	約3分鐘	21、21直、42、208、247區、287區、542、677、紅2、紅33、花博1號線、花博2號線、美術館接駁車	13
圓山交通廣場	玉門街(酒泉街以北)	約2分鐘	花博2號線	1



美術公園區

站名	路段	至會場時間	路線	路線數
台北市立美術館	中山北路	約2分鐘	21、21直、42、203、208、218、218直、220、220直、247、247區、260、260區、277、279、287、287區、310、612、612區、677、中山幹線、博愛公車、紅2、美術館接駁車	25
大同大學	民族東路	約5分鐘	208、246、542、紅33、花博1號線	5

新生公園區

站名	路段	至會場時間	路線	路線數
新生公園	民族東路(吉林路以西)	約2分鐘	285吉林、665	2
新生公園	民族東路(吉林路以東)	約2分鐘	市民小巴9、花博1號線、298區	3
吉林路底	吉林路	約3分鐘	285吉林、542、665、敦化幹線、市民小巴9	5

大佳河濱公園區

站名	路段	至會場時間	路線	路線數
大佳國小	濱江街	約7分鐘	72、222、527、棕16	4
大佳河濱公園	大佳河濱公園內	直達	花博3號線、花博5號線、市民小巴9	3

詳細公車資訊

- 5284網站 <http://5284.taipei.gov.tw>
- 公車動態資訊系統電話語音查詢系統專線 02-23461168
- 標示  行經→ **花博會場**  之公車即可到達會場

公車資訊 (依路線分)

路線	下車站牌	鄰近展區	路線	下車站牌	鄰近展區
111	明倫高中站、就業服務處站	圓山公園區	310	臺北市立美術館站	美術公園區
21、21直	捷運圓山站	圓山公園區	41	明倫高中站、庫倫街口站、就業服務處站	圓山公園區
	臺北市立美術館站	美術公園區		42	捷運圓山站
26	明倫高中站、庫倫街口站、就業服務處站	圓山公園區			臺北市立美術館站
203	臺北市立美術館站	美術公園區	527	大佳國小站	大佳河濱公園區
208	捷運圓山站	圓山公園區	542	捷運圓山站	圓山公園區
	臺北市立美術館站、大同大學站	美術公園區			大同大學站
215	民族承德路口站、庫倫街口站	圓山公園區			吉林路底站
218	臺北市立美術館站	美術公園區	612、612區	臺北市立美術館站	美術公園區
218直	明倫高中站、就業服務處站	圓山公園區	616	明倫高中站、庫倫街口站、就業服務處站	圓山公園區
	臺北市立美術館站	美術公園區	618	明倫高中站、庫倫街口站、就業服務處站	圓山公園區
220、220直	臺北市立美術館站	美術公園區	665	新生公園站	新生公園區
222	大佳國小站	大佳河濱公園區	677	捷運圓山站	圓山公園區
246	大同大學站	美術公園區			臺北市立美術館站
247	臺北市立美術館站	美術公園區	72	大佳國小站	大佳河濱公園區
247區	捷運圓山站	圓山公園區	811	庫倫街口站	圓山公園區
	臺北市立美術館站	美術公園區	紅2	捷運圓山站	圓山公園區
260、260區	臺北市立美術館站			臺北市立美術館站	美術公園區
266、266區	明倫高中站、庫倫街口站、就業服務處站	圓山公園區	紅33	捷運圓山站	圓山公園區
277	臺北市立美術館站	美術公園區			大同大學站
279	臺北市立美術館站	美術公園區	棕16	大佳國小站	大佳河濱公園區
280	明倫高中站、庫倫街口站、就業服務處站	圓山公園區	市民小巴9	新生公園站、吉林路底站	新生公園區
285吉林	新生公園站、吉林路底站	新生公園區			大佳河濱公園站
287	臺北市立美術館站	美術公園區	中山幹線	臺北市立美術館站	美術公園區
287區	捷運圓山站	圓山公園區	敦化幹線	吉林路底站	新生公園區
	臺北市立美術館站	美術公園區	博愛公車	臺北市立美術館站	美術公園區
288、288區	明倫高中站、庫倫街口站、就業服務處站	圓山公園區	松江幹線	明倫高中站、庫倫街口站、就業服務處站	圓山公園區
290	就業服務處站	圓山公園區			
298區	新生公園站	新生公園區			
304承德	明倫高中站、庫倫街口站、就業服務處站	圓山公園區			

計程車資訊

圓山上客區

- 鄰近捷運圓山站，位於庫倫街北側
- 距G1圓山出入口約240公尺，步行約3-4分鐘

圓山下客區

- 鄰近捷運圓山站，位於庫倫街南側
- 距G1圓山出入口約170公尺，步行約3分鐘



大佳上客區

- 位於8號水門內西側
- 距G5大佳出入口距離約44公尺，步行約1分鐘

大佳下客區

- 位於8號水門內西側
- 距G5大佳出入口約82公尺，步行約1-2分鐘

叫車聯絡方式

1. 敬老愛心示範車隊
(可刷悠遊卡，一般民眾皆可搭乘)
 - 市話直撥免費專線0800055850按0
 - 手機直撥付費專線55850按0
2. 觀光計程車車隊叫車電話
 - 市話直撥免費專線0800055850按2
 - 手機直撥付費專線55850按2

新生上客區

- 新生北路南向封閉路段
- 距G4新生出入口約300公尺，步行約4-5分鐘

新生下客區

- 民族東路與吉林路口
- 距G4新生出入口約40公尺，步行約1-2分鐘

航線一(美堤碼頭-大佳碼頭)



航線二(錫口碼頭-大佳碼頭)



航線一搭乘方式

請至美堤碼頭搭乘至會場

- 如何前往美堤碼頭
 1. 首先搭乘捷運文湖線或公車 (110休閒公車、208、208直達、21、222、247、247區、256、267、268、28、286副、287、287區間、287夜間、33、42、553、620、620區間、646、646區間、72、72直達、902、902區、棕16、棕20、紅2、紅3、藍20區、藍26、故宮-內科) 至捷運劍南路站。
 2. 搭乘**花博5號**抵達 美堤河濱公園站後，往南前往美堤碼頭。
(接駁車詳細資訊請參考本手冊第23-26頁)

航線二搭乘方式

請至錫口碼頭搭乘至會場

- 如何前往錫口碼頭
 1. 台鐵：搭乘至松山車站，由北出口出站後往八德路四段向北，經松河街口抵達成美左岸河濱公園，往北前往錫口碼頭。
 2. 公車：搭乘28、53、63、203、204、205、256、276、306、306區、311、518、527、531、605、605副、605新台五線、622、629、668、678、711、棕1、藍7等公車至松山車站後，由八德路四段向北，經松河街口抵達成美左岸河濱公園，往北至錫口碼頭。

航線一營運資訊

- 營運時間：09:00~22:00
- 班距：30分~40分
- 票價：單程80元
來回120元

航線二營運資訊

- 營運時間：08:30~22:30
- 班距：30分~1小時
- 票價：單程150元
來回240元

航線三(大佳碼頭單點進出遊河)



航線三營運資訊

- 營運時間：09:30~21:00
- 班距：30分~40分
- 票價：80~120元
- 註：如欲搭乘本航線，請由大佳河濱公園區前往大佳碼頭



芽比小提醒

錫口碼頭可由松山火車站步行經饒河街221巷至基隆河4號水門後到達。



兒育停車區

臨近承德橋旁自行車牽引道，步行約3分鐘抵達G2兒育出入口

圓山停車區

臨近庫倫/玉門街口，停車後沿玉門街步行約3分鐘抵達G1圓山出入口

圓山公園區

新生停車區

臨近民族東路/建國北路口，停車後沿民族東路往西步行約3分鐘抵達G4新生出入口

新生公園區

大佳停車區

臨近大直橋旁自行車牽引道，停車後往西步行約3分鐘抵達G5大佳出入口

大佳河濱公園區

身心障礙者交通資訊



停車場資訊

- **兒育中心身障停車場**：位於玉門敦煌路口(G2兒育出入口)北側，備有35席身障汽車格位；51席身障機車格位。
- **濱江身障停車場**：位於8號水門(G5大佳出入口)南側，備有35席身障汽車格位；50席身障機車格位。



芽比小提醒

兒育中心及濱江身障停車場，設有身障汽機車停車席位，距展區出入口較近，或備有低底盤接駁公車，供身心障礙者往返停車場至展區，歡迎多加利用喔!!

如何避開花博熱區？

花博熱區範圍：基隆河以南、民權東/西路以北、重慶北路以東、復興北路以西所圍區域。

1.北往南

- 內湖、大直地區民眾往市區請改道復興北路。
- 士林、北投、淡水地區民眾請改道環河北路。
- 請避開熱區內重慶北路、中山北路、新生北路(平面)及松江路等路段。

2.南往北

- 萬華區民眾往士林、北投請改道環河北路;往大直、內湖請改道復興北路。
- 大安、新店地區民眾往士林、北投請改道建國高架、新生高架。
- 請避開熱區內重慶北路、中山北路、新生北路(平面)、松江路，及建國北路(平面)等路段。

3.西往東

- 三重、新莊地區民眾往臺北請改道中興橋、中山高。
- 請避開熱區內民權東/西路路段。

4.東向西

- 松山、中山區民眾往三重、蘆洲請改道中山高。
- 請避開熱區內民族東/西路及民權東/西路路段。



交通資訊查詢管道

網站名稱	網址	聯絡電話	備註
花博官網	http://www.2010taipeiexpo.tw	臺北市民當家熱線 :1999 外縣市: 02-2720-8889	
臺北市即時交通資訊網	http://its.taipei.gov.tw http://its.taipei.gov.tw/m (手機/PDA版)	臺北市民當家熱線: 1999 外縣市: 02-2720-8889	網站內另有設置花博專區，提供花博之各項資訊。另可透過智慧型手機(iPhone Android)下載花博即時資訊軟體。
臺北捷運	http://www.trtc.com.tw	02-218-12345	
我愛巴士5284	http://5284.taipei.gov.tw	02-2346-1168	
臺北松山機場	http://www.tsa.gov.tw	人工:02-8770-3460 語音:02-8770-3456	
交通部臺灣鐵路管理局	http://www.railway.gov.tw	02-2370-2727 0800-765-888(免付費電話，行動電話無法撥打)	
台灣高鐵	http://www.thsrc.com.tw	客服專線：4066-3000（苗栗：4266-3000 台東、金門：4666-3000 馬祖及行動電話：02-4066-3000） 訂位專線：4066-0000（苗栗：4266-0000 台東、金門：4666-0000 馬祖及行動電話：02-4066-0000）	
計程車0800智慧型轎車轉接系統		0800-055-850	

花博一日遊建議行程資訊

沿著捷運遊臺北，迅速抵達圓山站入場

1	捷運紅線	中正紀念堂(中正紀念堂站)→國立臺灣博物館(台大醫院站)→中山捷運線型商圈→2010臺北國際花卉博覽會(圓山站)
2	捷運藍線	國立歷史博物館(小南門站)/台北植物園(小南門站)→龍山寺(龍山寺站)→西門町(西門站)→2010臺北國際花卉博覽會(圓山站)
3	捷運棕線	大湖公園(大湖公園站)→內湖花市(港墘站)→美麗華商圈(劍南路站)→2010臺北國際花卉博覽會(圓山站)

沿著捷運遊臺北，轉乘免費會場接駁車

4	花博1號線	大湖公園(捷運大湖公園站)→內湖花市(捷運港墘站)→美麗華商圈(捷運劍南路站)→松山機場站(捷運松山機場站)接駁→2010臺北國際花卉博覽會
5		貓空纜車(捷運動物園站)→松山機場站(捷運松山機場站)接駁→2010臺北國際花卉博覽會
6	花博2號線	臺灣科學教育館(捷運劍潭站)→天文科學教育館(捷運劍潭站)→士林停車場接駁(捷運劍潭站)→2010臺北國際花卉博覽會
7		中正紀念堂(捷運中正紀念堂站)→臺北車站前商圈(捷運臺北車站)→士林停車場接駁(捷運劍潭站)→2010臺北國際花卉博覽會

開車上山森呼吸，優惠停車與免費接駁

8	花博3號線	南港茶山→內湖停車區(轉花博3號線)→2010臺北國際花卉博覽會
9		陽明公園→內湖停車區(轉花博3號線)→2010臺北國際花卉博覽會

停好車來搭捷運，減少碳排放一起努力

10	捷運站 周邊停車場	府前地下停車場→國父紀念館→臺北101→捷運市政府站→捷運圓山站→2010臺北國際花卉博覽會
11	捷運站 周邊停車場	大安森林公園停車場→師大商圈→捷運台電大樓站→捷運圓山站→2010臺北國際花卉博覽會



芽比小提醒

- 以上行程適用於下午入園之遊客，欲早上入園之遊客可參考反向路線。
- 有關花博特約飯店之資訊，請至官網查詢<http://www.2010taipeiexpo.tw>或撥02-2720-8889(臺北市民可撥1999)查詢。