

第一課 員山鄉的位置

一、員山在哪裡？

我們住在宜蘭縣的員山鄉，小朋友，你知道員山鄉的位置在哪裡嗎？

員山鄉位於台灣東北部的宜蘭縣內，而且位於宜蘭縣的西北部。

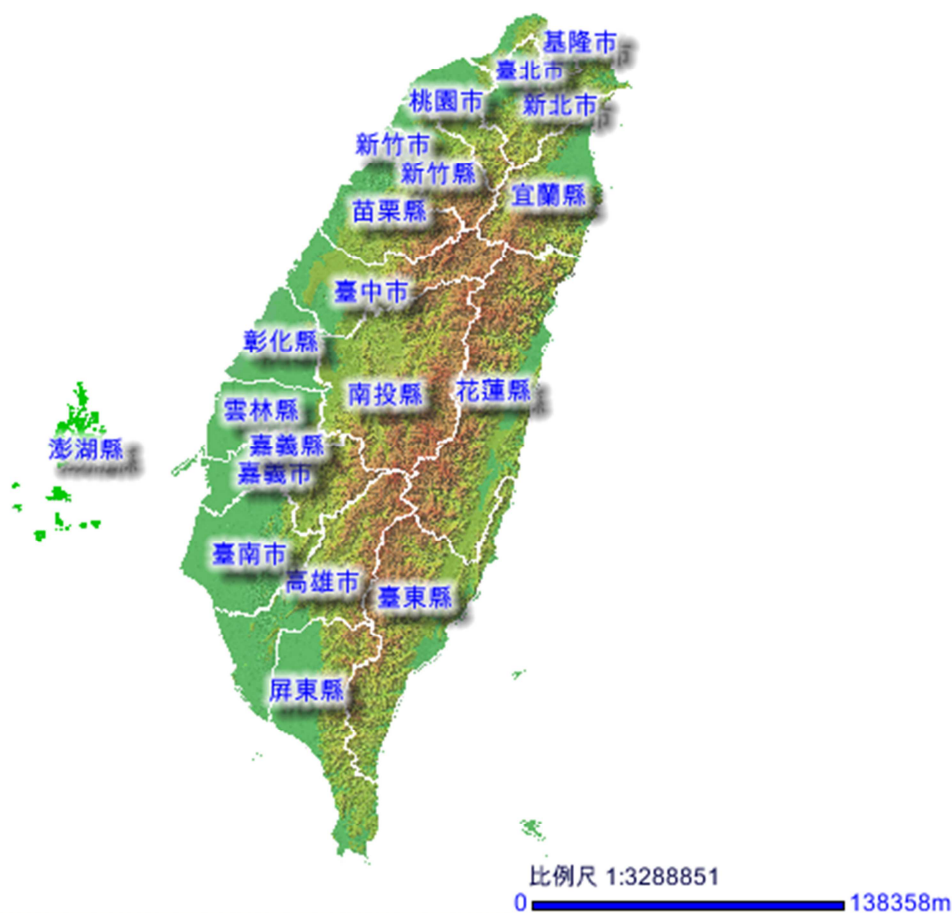


圖 1-1: 宜蘭縣位於台灣的東北部。

員山鄉，東與宜蘭市和五結

鄉相鄰，南接三星鄉和大同鄉，

西與新北市為界，北通礁溪鄉。

員山鄉的面積將近 112 平方公里，

約有 33,000 人，而這些村民分別居住

在哪裡呢？讓我們一起來看看

吧！

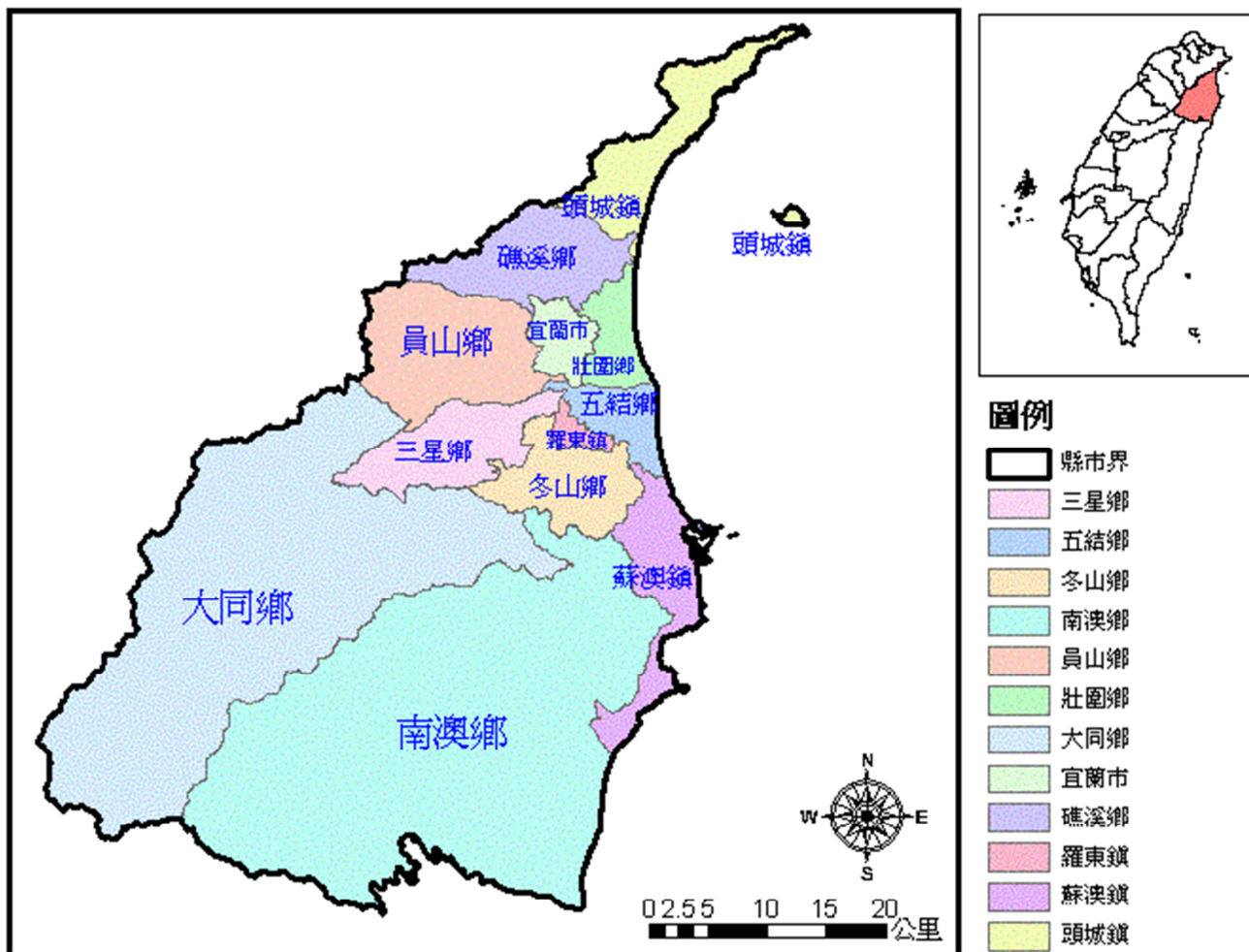


圖 1-2: 員山鄉位於宜蘭縣的西北部。

二、村名點點名

我們可以从住家的門牌或是戶口名簿，知道自己居住在員山鄉的哪個村落。



圖 1-3: 住家門牌。

員山鄉共有十六個村，小朋友，請你找出你居住的村落位置並圈起來。

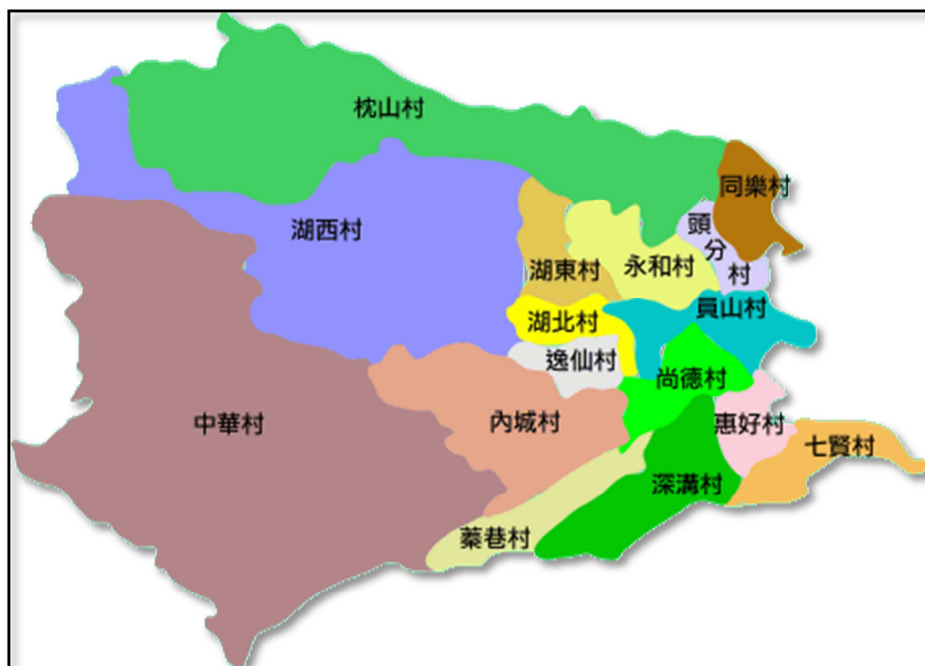


圖 1-4: 員山鄉共有 16 個村。

員山鄉每個村的名稱都有它的由來，例如：頭分村的古地名是結頭份，早期先民開墾的單位

為「結」、「圍」，而單位的領導人，稱為「結首」。結頭份就是結首所分到最好的第一份地。小朋友，你居住的村落是否也有這樣獨特的過往呢？讓我們一起探究屬於自己村落獨一無二的故事吧！



圖 1-5：結頭份社區發展協會位於結頭份社區活動中心內。

第二課 員山鄉的自然環境

員山鄉地勢的特色是西高東低，全鄉約四分之三為山坡地，其餘的四分之一為較低平的地形，集中在東半部。住在員山鄉的我們，是否知道我們生長的地方，長得是什麼樣子呢？現在，就讓我們一起來瞧瞧吧！

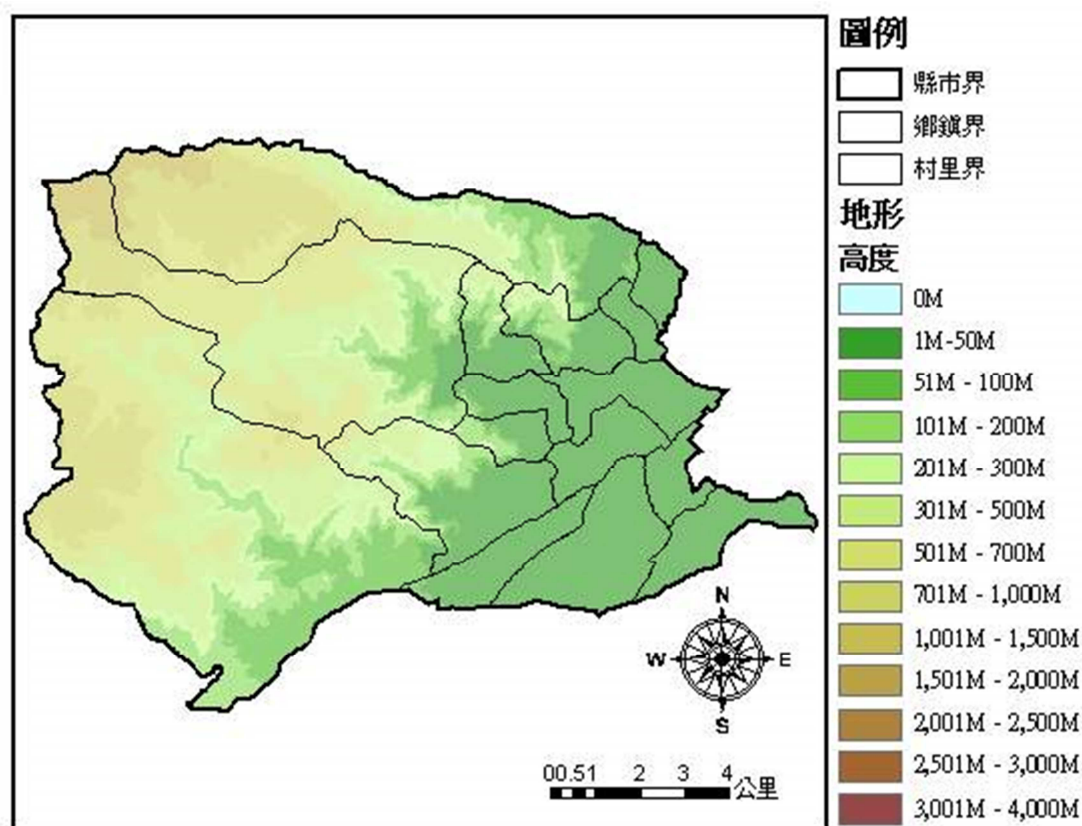


圖 2-1: 員山鄉多為山地地形。

員山鄉內多山、多湖泊，水質純淨，農產豐富，風景秀麗。主要的山有北部的大湖山、下阿玉山和阿玉山，中部的三針後山，○



圖 2-2：通往阿玉山的林道

水資源豐富的員山鄉，擁有多處的天然湖泊，適合做為學生校外教學的活教材，如：位於湖北村的大湖，擁有珍貴的原始動植物生態；位於湖西村的雙連埤，有宜蘭縣政府規畫的「自然生態教育中心」。



圖 2-3：大湖為農田灌溉的重要水源。



圖 2-4：雙連埤目前為生態保護區。



圖 2-5：雙連埤生態教室。

位於內城村的太陽埤，生態保留完整，可以欣賞到季節性的候鳥；位於永和村的雷公埤，是一個天然湧泉的湖泊，魚種繁多；而位於枕山村的望龍埤，三面環山、綠意盎然，猶如一座生態公園，這些都是值得大家造訪的好去處。




圖 2-6：太陽埤。



圖 2-7：雷公埤。



圖 2-8：望龍埤。

第三課 員山鄉 的交通

一、四通八達的交通

員山鄉是個休閒旅遊的好去處，而交通扮演了最佳的媒介；
台七線及台七丁線往東可至宜蘭市和礁溪鄉，並可連接國道五號（蔣渭水高速公路）；台七線往西可至桃園市大溪區；台七丁線往西可至雙連埤、福山植物園。



圖 3-1 四通八達的交通網，帶領遊客四處趴趴走
引自：員山鄉公所網站-員山旅遊地圖

民國95年國道五號通車後，
交通更加便利快捷，從台北到員山
山鄉只需一個小時的車程，開啟了
觀光旅遊的新契機。



圖 3-2: 台七丁線往西可至福山植物園
引自：福山植物園網站

二、交通帶來的便利

員山對外的交通，到花蓮可
經由北迴鐵路及蘇花公路，往北
部除了經國道五號外，亦可走海
線的濱海公路，或是山線的北宜一
公路。透過四通八達的交通網，
不僅帶動員山鄉的發展，也與相

鄰_カ鄉_ニ鎮_ノ間_ノ的_ハ互_ニ動_ク更_ニ加_シ密_ニ切_ク。




圖 3-3: 國道五號 (蔣渭水高速公路) 縮短台北與宜蘭之間的車程

圖 3-4: 搭乘北迴鐵路可暢遊花蓮、台東



圖 3-5: 連接花蓮和宜蘭的蘇花公路

第四課 員山鄉 的服務機構

一、為我們服務的的人

小朋友，如果你要去寄掛號，你會到什麼地方去？你要去打預防針，會到什麼地方去？在我們居住的員山鄉裡，有很多服務人員，為我們服務，只要你需求，就可以得到最好的服務，現在就讓我們一起來認識這些為我們大家服務的好鄰居哦！



圖 4-1 員山鄉公所是員山鄉最高行政機關



圖 4-2: 員山郵局是民眾寄信存錢地方



圖 4-3: 員山衛生所是民眾衛生預防最重要機構

二、服務英雄點將錄

★ 小朋友請將下列合適項目填入

英文代號在()內

A. 火災報案

B. 遷戶口

C. 申請低收入戶

D. 打預防針

E. 借書

F. 買養生奶

G. 寄掛號

1. 衛生所()

2. 消防隊()

3. 郵局()

4. 鄉公所()

5. 圖書館()

6. 農會()

7. 戶政事務所()

小朋友請將機構和服務項目配對，才算完成任務哦！



圖 4-4: 消防隊是發生火災時第一個想到的地方



圖 4-5: 農會是農民存款重要地方

三、員山機構走透透

我們對於員山鄉服務機構有簡單的認識後，接下來的任務，就要實際走訪鄰近的服務機構，除了能夠體會他們工作的甘苦外，還可以藉此向他們表達謝意。



圖 4-6: 出生死亡結婚遷徙登記地方



圖 4-7: 借書還書閱讀書報重要地方



圖 4-8: 員山生態教育館有展示林務生態相關資訊

四、員山機構走一回

小朋友我們居住的員山鄉有很多為我們服務的機構，請你將查詢到的機構記錄下來(可利用的資源:圖書館、電話簿和上網查詢... ..)。

機構名稱	地址	電話

★ 請說出你查到的任何一機構服務項目是什麼?

機構名稱:

服務項目:



第五課 員山鄉 的歷史發展

一、員山地名 的由來

學生：老師為什麼我們住的地方叫

員山? 是不是一個叫 員山

的人來這裡開墾

老師：我們 員山 命名和 人 沒有關係，

而是和 員山公園 一座圓形

小山有關

學生：是不 是 山看起來圓形的，所

以叫 員山

老師：是 啊! 是 啊! 讓我們一起來

解 更多 員山 的過去吧!



圖 5-1: 員山公園的員山是看起來像一個小圓丘



圖 5-2 外員山比較靠近員山公園

二、有趣的員山地名

員山鄉有很多的地名很有趣，
例如：三鬮二、芭荖鬱、阿蘭城等，
流傳著各樣的故事。小朋友你知道
哪些員山地名的故事呢？回家
問問家人或查詢資料，別忘了將
查到的故事帶到學校和同學們分
享哦！



圖 5-3: 解說三鬮二歷史源由



圖 5-4: 此民宿用芭荖鬱命名



圖 5-5 阿蘭城廟祭拜黃阿蘭

三、員山鄉的族群

小朋友，從地名可以看出員山有不同的族群居住過，惠好村以前曾是噶瑪蘭三十六社之一，大湖是最重要的客家聚落，七賢村有泉州人來此開墾。小朋友回家和家人一起去探討，你們的祖先是從那裡來的？也許會有新的發現哦！



圖 5-6: 福興廟是芭荖鬱最重要信仰中心



圖 5-7: 普恩廟是大湖地區重要的三山國王廟也是客家重要精神信仰中心



圖 5-8 七賢舊稱浮洲也是早期泉州人開發地區 再興宮是其信仰中心

四、員山大挑戰

小朋友學了很多員山相關歷史後，請回答下列問題，看誰是員山小博士哦！

- * 三鬮二是指什麼村？()
- * 曾經是噶瑪蘭聚落是現在的()村
- * 泉州人來浮洲開墾是現在的()村
- * 大湖是()人開墾重要聚點
- * 員山是因為()山而命名的。



第六課 員山鄉 的名勝古蹟

大自然創造了家鄉的美景及名勝，供我們欣賞、遊覽。祖先遺留下來的古蹟，讓我們了解家鄉的過去。

一、員山鄉 的名勝

員山公園 是 員山鄉 最具代表性的地方，周圍涵蓋忠烈祠、溫泉戲水 和 環山步道 等區域。公園的規劃著重在反映歷史足跡，沿著步道 配置了入口廣場、拱橋 和 水池 等紀念性的空間設置。

福山植物園 擁有豐富的植物與動物資源，不但可以欣賞原生植物之美，更是重要的鳥類與野生動物棲息地，如山羌、野豬 和

鴛鴦等，是台灣生態的寶庫。



圖 6-1：員山公園



圖 6-2：福山植物園

二、員山鄉的古蹟

周振東舉人宅：清同治9年(1870)周振東中武舉後所建的武舉人宅第，目前雖僅存龍邊護龍殘牆及銃櫃遺跡，是宜蘭縣的縣定古蹟。



圖 6-3：周振東舉人宅

酒廠古井：宜蘭酒廠成立時，
 在宜蘭河對岸的阿蘭城，發現清澈
 甜美的井水，就成為宜蘭酒廠
 最早的水井，也是縣定古蹟。

北后寺泥塑大佛：製作工藝
 與美術均達一定水準，具有文化
 傳承的意義，宜蘭縣政府依據
 「文化資產保存法」，登錄為一
 般古物。



圖 6-4: 酒廠古井

引自：文化局走讀宜蘭網站



圖 6-5: 北后寺泥塑大佛

林家古厝：為宜蘭縣內保留

完好的一座三合院，興建的時
約在清同治年間，為武秀才林朝
英所建，目前已是宜蘭縣登錄的
歷史建築。



圖 6-6：林家古厝

各位小朋友，這些名勝和古蹟都是家鄉珍貴的資產，對我們有特別的意義與價值，值得我們共同維護與保存。

當家鄉的名勝和古蹟被破壞時，應先找出問題發生的原因，了解它與我們生活的關係，提出合理解決問題的辦法，並化為具體實際行動。

第七課 員山鄉 的民俗節慶

一、「拜駁」

蘭陽溪是宜蘭縣最大的河川，早年洪水氾濫，兩岸居民以祭堤拜神，祈求溪水不氾濫，每年在「尾牙」（農曆12月16日）時或「尾牙」的前幾日舉行「拜駁」的儀式，感恩堤防長年對蘭陽溪北邊的守護。蘭陽溪畔的藁巷村、內城村、深溝村、七賢村的村民們會在石砌的堤防上用大豬公請神明坐鎮，另外再準備如雞、鴨、魚、肉等牲禮，慎重於堤防邊祭拜河神，祈求保佑居民平安，免受洪水侵擾。



圖 7-01 村民在堤防設祭「拜駁」（聯合報）



圖 7-02 村民準備牲禮、水果，祈求平安

二、員山燈節

一年一度於農曆新年至元宵節間舉行的員山燈節，是員山鄉最熱鬧的盛事，自1999年開始在員山公園舉辦，迄今已成為員山鄉知名的節慶活動。



圖 7-3: 每年的燈節都吸引大量觀賞的人潮



圖 7-4: 早期鄉內學校也參與燈節布置

員山燈節以傳統手工花燈或現代科技的造型花燈為主軸，各有特色及巧思，美不勝收；搭配各式表演節目及煙火的施放，在

煙火和花燈的襯托下，讓來到員山燈節的民眾都能享受到最美的夜晚。



圖 7-5: 早期員山燈節會搭配值年生肖製作生動活潑的主題燈



圖 7-6: 隨著時代進步，燈節也結合科技，推出「機器人燈節」



圖 7-7: 學生巧手製作的小型花燈



圖 7-8: 傳統藝術的表演常能吸引長輩們觀賞



圖 7-9: 現代劇團的表演讓年輕族群為之著迷



圖 7-10: 煙火秀是燈節結束前的最高潮，煙火照亮員山的夜空

第八課 員山鄉 的 產業 (上)

一、傳統農業

員山鄉 田園廣大，水資源豐富，在水與綠的環境中，農業的發展是 員山鄉 的重要產業，稻米、水果和蔬菜不但產量豐富而且有特色，水果類以鳳梨、金棗、蓮霧和紅心芭樂等最有名，蔬菜類則有番茄和竹筍等。



圖 8-1: 宜蘭特產金棗



圖 8-2: 金棗可加工為蜜餞



圖 8-3: 枕山地區紅心芭樂



圖 8-4: 紅心芭樂可開發為果汁

近年來，稻米種植引進新觀念，許多耕種者採行有機農法，使用對土壤友善的耕作方式，並透過網路行銷販售，成為一股新潮流。



圖 8-5: 員山鄉稻米種植面積廣大



圖 8-6: 友善農法有機米為近年的主流

二、休閒農業

多樣的農產品也帶動了休閒農業的發展，員山鄉總共有三個休閒農業區，分別是橫山頭休閒農業區、枕頭山休閒農業區以及大湖底休閒農業區，三個休閒農業區都各以特色來吸引遊客，也

提升了農業的價值。



圖 8-7: 橫山頭休閒農業區內有搭乘鐵牛力阿卡的觀光活動，可飽覽社區風光



圖 8-8: 位於枕頭山休閒農業區內望龍埤為近年熱門旅遊景點



圖 8-9: 位於大湖底休閒農業區內的大湖風景區

第九課-員山鄉的產業(下)

一、文化產業

歌仔戲是台灣民間的本土戲曲，發源於員山鄉頭分村，相傳由一名叫歌仔助的農夫所創，本地歌仔利用農閒自彈自唱，起初表演地點大概都在廣場上或大樹下，搭個簡單的場子就開始表演，也稱為「落地掃」。



圖 9-1: 歌仔戲發源地-頭分村大樹公



圖 9-2: 歌仔戲野台演出情景

歌仔戲後來因廣受歡迎而表

演越來越有變化，甚至普及全國，

由於起源於宜蘭，所以本縣還設

有全台灣唯一的台灣戲劇館。




圖 9-3: 宜蘭縣擁有獨一無二的台灣戲劇館



圖 9-4: 台灣戲劇館提供相關課程讓大家參與

二、觀光產業

擁有水與綠的員山鄉，得天

獨厚的資源造就了許多的觀光景

點，境內像勝洋休閒農場、波

的農場、八甲休閒農場、蜂采館

及香草菲菲等都是運用周遭環境

發展的觀光景點。



圖 9-5:勝洋休閒農場以水草為主題



圖 9-6:波的農場以食蟲植物為主題



圖 9-7:八甲休閒農以香魚為主題



圖 9-8:蜂采館以蜜蜂為主題



圖 9-09:香草菲菲以香草為主題

另外像是深溝水源生態園區

以及員山森林生態館也是進行生

態旅遊的好去處，不論是假日家人一同遊玩，或是朋友來訪，都可以來趟知性之旅，但是別忘了要愛護環境喔！



圖 9-10: 深溝水源生態園區具環境教育的功能



圖 9-11: 員山森林生態館以森林為主題

第十課 我愛員山

員山鄉風景秀麗；物產豐富，環境保護與自然生態保育工作做得好，加上鄉民的勤奮與努力，共同為家鄉的發展打拼，讓員山鄉成為宜蘭縣推廣休閒觀光農業的重要鄉鎮，員山擁有一好山好水好人情，值得我們好好珍惜與愛護！



圖 10-1: 橫山頭休閒農業區利用鐵牛力呀卡推銷農村特色



圖 10-2: 員山鄉在環境評比方面有優異的成績



圖 10-3: 學校推廣友善耕種，鼓勵孩子體驗耕種的過程



圖 10-4: 在小間書菜，只要帶著二手書來，就能交換米或蔬菜



圖 10-5: 農舍的興建，讓農耕面積減少，農村景觀也隨之改變



圖 10-6: 國道五號的通車，促進宜蘭經濟發展，但也造成車輛擁塞的問題。