

給小朋友的話：

家鄉是我們出生或長期居住的地方，透過認識家鄉，可以讓我們瞭解家鄉的故事、美景與特色，以及瞭解自己與環境的關係。

這本書的主題內容是頭城鎮，讓大家認識頭城鎮的位置、地名、交通、人口、生活環境、地方特色、開發歷史與產業發展等等，從不同的面向認識頭城鎮，引領大家用心來認識家鄉生活周遭的人、事、物。

認識家鄉的方法，不限於課本中的知識，多向師長請教，或從網路資訊、圖書資料中也可尋找到相關資料。希望大家瞭解自己居住地方後，能更喜愛自己的家鄉，也能因此進一步愛護、改善我們所居住的環境。

宜蘭縣國教輔導團 國小社會學習領域



目錄

第一課	頭城鎮的位置	02	第七課	頭城鎮的民俗節慶活動	26
第二課	頭城鎮的地形	04	第八課	頭城鎮的產業	30
第三課	頭城鎮的交通	08	第九課	頭城的守護神—龜山島	32
第四課	頭城鎮的服務機關	12			
第五課	頭城鎮的歷史	16			
第六課	頭城鎮的景點和古蹟	22			

第一課

頭城鎮的位置

小朋友，你知道頭城鎮在哪裡嗎？

頭城鎮位於臺灣東北部宜蘭縣的北端；南接礁溪鄉和壯圍鄉，是漢人來到蘭陽平原開發的第一個據點。

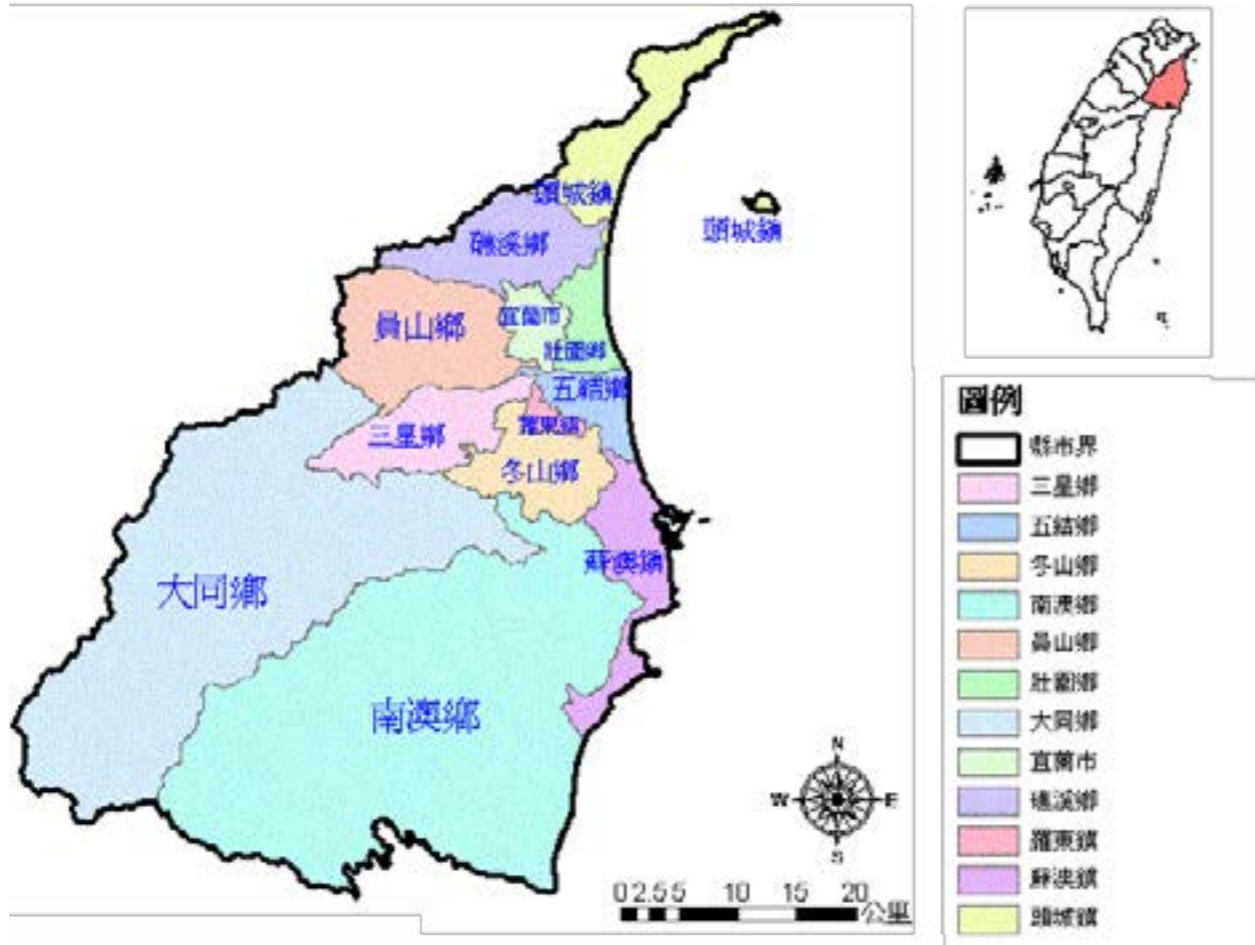


圖 1-1 宜蘭縣鄉鎮市區域分布圖

頭城鎮的外形狹長，總共有 24 個里；我們可以从戶口名簿或門牌，知道自己的住家屬於哪一個里。

頭城鎮行政區域



圖 1-2 頭城鎮行政區域圖



圖 1-3 門牌牌圖



第二課

頭城鎮的地形

大地就像我們人的臉一樣，也會有凹凸，我們把它叫做「地形」。

臺灣地形主要的種類有平原、丘陵、盆地、台地、山地五種：

1. 平原是廣闊低平的陸地。

2. 丘陵是高度在500公尺以下較矮的山。

3. 盆地是四周高，



圖 2-1 五大地形及等高線立體模型圖

中央低平的地形，形狀像盆子。

4. 台地是高度而平坦的陸地。

5. 山地是高度在1000公尺以上的山坡和谷地。

小朋友我們來練習觀察地形圖，看看我們頭城的地形有哪些：

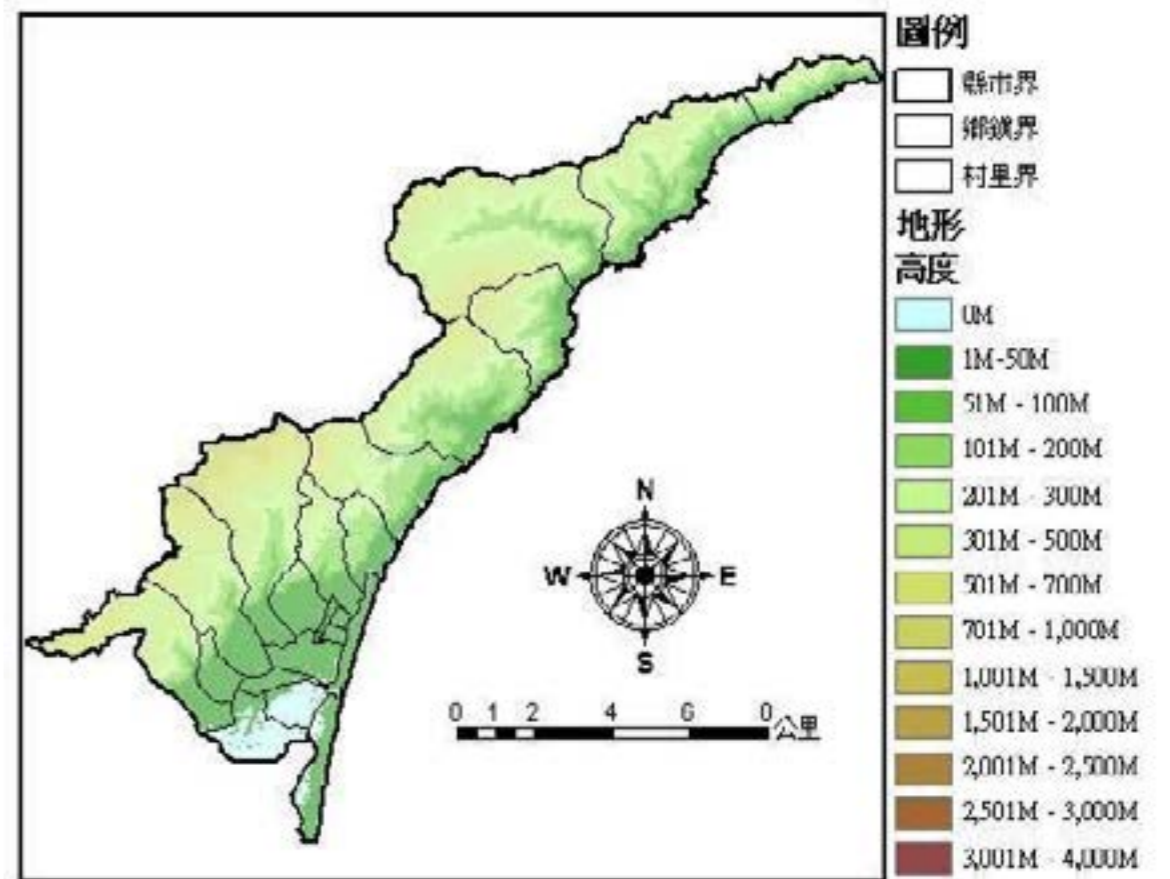


圖 2-2 頭城行政區區域顏色地形圖

找找看看：

- (1) 地形圖中哪種顏色的地形最多？這是什麼地形呢？
- (2) 頭城最高的地方大約有多高呢？
- (3) 地形圖的下方有一個藍色的區塊，猜猜看看，那是什麼？

在我們的周圍有許多漂亮的地方，找個時間和家人一起走走和認識不同的地形吧！



圖 2-3 北關附近的海岸

圖 2-4 外澳沙灘



圖 2-5 大板橋宮俯瞰頭支城市區



圖 2-6 遠眺草嶺古道

第三課

頭城鎮的交通

頭城鎮的對外公路交通主要有一臺二線，往北可至新北市貢寮區，往南可至壯圍鄉；另外一臺二庚線可接臺九線，往北可至新北市新店區，往南通往礁溪鄉和宜蘭市。國道五號蔣渭水高速公路開通後，到臺北地區或蘇澳鎮的時間更是大幅縮短，

每到假日各主要道路及交流道周邊皆是滿滿的車潮。



圖 3-1 國光客運頭城車站



圖 3-2 國道 5 號頭城交流道



圖 3-3 頭城鎮交通圖

除了公路運輸外，鐵路也是頭城鎮對外聯絡的重要交通路線。

搭乘火車除了可以避免假日塞車之外，再配合免費接駁巴士，遊客可以很便利的到達鎮內一些旅遊景點游玩。

近年來因為烏石港遊艇碼頭的啟用，未來海路交通路線的建設也是頭城發展的潛力。



圖 3-5 烏石港遊客中心



圖 3-4 頭城火車站



圖 3-6 烏石港碼頭

第四課

頭城鎮的服務機構

為我們服務的
人

頭城鎮的機構為人民提供許多服務：警察負責犯罪預防、違規取締；消防人員協助災害搶救、緊急救護；鎮公所里的叔叔、阿姨協助辦理全民健康保險；郵差替我們寄送信件與包裹。



圖 4-1 頭城分駐所



圖 4-2 頭城鎮公所



圖 4-3 頭城郵局



圖 4-4 頭城鎮圖書館



圖 4-5 頭城鎮衛生所



圖 4-6 頭城鎮戶政事務所

除此之外，還有不少單位與公共設施也與我們生活息息相關，如：農會、漁會、電力公司、電信局、游泳池……等，我們一起來想想這些單位能為我們做些什麼事吧？



圖 4-7 頭城鎮農會



圖 4-8 頭城區漁會



圖 4-9 臺灣電力公司頭城服務所



圖 4-10 中華電信公司頭城服務中心



圖 4-11 頭城鎮游泳池

社區的好朋友

頭城鎮內有許多「社區發展協會」，平常會舉辦活動，聯絡里民的感；「守望相助隊」更是地方的好幫手，讓我們可以有安全的居家環境。



圖 4-12 城東社區活動中心



圖 4-13 下埔社區活動中心



圖 4-14 更新多功能活動中心



圖 4-15 大里社區活動中心



圖 4-16 大溪社區活動中心

頭城鎮有一所技術學院、一所高中、一所國中、一所國中小、六所國小和一所分校，大家一起去找找自己的學校在哪裡？



圖 4-17 蘭陽技術學院



圖 4-18 頭城家商學



圖 4-19 頭城國中



圖 4-20 人文國中



圖 4-21 頭城國小



圖 4-22 二城國小



圖 4-23 竹安國小



圖 4-24 梗枋國小



圖 4-25 大溪國小



圖 4-26 大里國小



圖 4-27 外澳分校



第五課

頭城鎮的歷史

誰來過頭城

在很久以前，頭城這塊土地上居住著兩群人：一群是山區的泰雅族人，另一群則是居住在平原的噶瑪蘭人；噶瑪蘭人為了避開泰雅族強大的威脅，居住在靠海的打



馬煙，直到現在，竹安都還有一個客運站，牌名叫大馬煙，你說是不是和舊地名很像呢？

圖 5-1 國光客運大馬煙站牌

很早以前，雖然少部分西班牙人跟荷蘭人以及漢人為了賺錢、買賣，曾經來到頭城，但並沒有改變原住民打獵捕魚的生活模式；真正開始改變原住民生活及頭城這塊土地的，是清朝的吳沙。



圖 5-2 吳沙像



圖 5-3 開蘭第一城石碑

1796年，漳州人吳沙帶了漢人及懂原住民話的翻譯，來到頭城開墾，但原住民不願意，因此雙方爭鬥激烈。1797年因為噶瑪蘭人染上天花，吳沙協助治病，終於獲得噶瑪蘭人的信任，建立全宜蘭第一個漢人據點，因此頭城也被稱作「開蘭第一城」，當時可是全宜蘭最繁華的地方喔！

雖然吳沙在隔年1798年就病死了，但是後人仍陸續往南建立據點，拉開了漢人管理宜蘭的序幕。然而隨著漢人越來越多，噶瑪蘭人的土地及生活範圍就被擠壓了，漢人用了很多方法取得噶瑪蘭人的土地，而大部分

噶瑪蘭人被迫遷移到大南澳及花蓮一帶生活。

後來因為戰爭的關係，清朝把臺灣割讓給日本，因此日本人曾經治理過頭城。

不過，也是因為戰爭的關係，頭城又從日本人手上歸還給中華民國，直到現在。



頭圍地名由來

知道頭圍曲折的歷史之後，一定很好奇頭圍以前的名字吧！其實一開始頭圍就是最早的地名，後來吳沙及後人將建立的據點以刺竹或土圍做為保護，因此有了頭圍、二圍、三圍…的地名，所以你知道頭圍以前的名字是什麼了嗎？答對了，就是頭圍，二圍以前的名字也是二圍喔！直到現在都還看到的頭圍橋和二圍橋呢！



圖 5-4 頭圍橋

頭圍這個名字從清朝、日治時期一直延用至1946年9月更名為頭圍鄉，1948年再改制為頭圍鎮喔！



圖 5-5 二圍橋



第六課

頭城鎮的 景點與古蹟

認識景點

頭城依一山傍海，而且以三多著稱，那就是火車站多、漁港多及景點多，因此有許多著名美麗的觀光景點，如北關海濤、龜山朝日及金面大觀等，除了我們可以在假日去走走，用手機或相機來捕捉美景外，也希望小朋友介紹給外地親友。



圖 6-3 北關海潮公園



圖 6-4 草嶺古道



圖 6-5 大里慶雲宮遠眺



圖 6-6 龜山日出




圖 6-1 宜蘭縣立蘭陽博物館



圖 6-2 外澳濱海遊憩區

認識古蹟

頭城舊名頭圍，是蘭陽平原開發最早的地方，所以先民們留下來的遺跡特別多，依據宜蘭縣政府文化局所公告的縣定古蹟中，有十一處在頭城鎮內喔！其中頭城老街裡就有六處。小朋友，讓我們一起來古蹟巡禮吧！



註：城東里內含城西、城北及城南里。

圖 6-7 頭城古蹟分布圖



第七課

頭城鎮的民俗

節慶活動

小朋友，你知道頭城有哪些民俗節慶活動呢？

一、祭聖大典

祭聖大典是以三獻禮祭祀倉頡夫子以及文昌帝君，近年來鎮公所將活動與讀字節結合，於教師節時邀請周邊學校師生參與，在慶元宮前舉行「東脩禮」，向倉頡及文昌帝君行禮求學問，並舉辦寫毛筆活動，用意在延續頭城興盛的文風，勉勵小朋友要尊師重道，珍惜傳統的書法藝術。



圖 7-1 學生參與讀字節祭聖活動



圖 7-2 學生參與讀字節寫書法

二、頭城搶孤

早期漢人離鄉背井渡海來宜蘭開墾，但是因為天災、疾病和戰爭，造成許多單身的往生者無人祭拜，為了普



圖 7-3 飯棚

渡孤魂、消災解厄，於是在每年俗稱「鬼月」的農曆七月，由附近八大庄的居民，集資舉辦普

渡法會來超渡孤魂，並在七月最後一天關鬼門前，舉行盛大的搶孤儀式。



圖 7-4 孤棚

搶孤活動主要是「以人象徵鬼魂」的方式，由搶孤的人競相攀爬孤柱，翻上孤棚，然後直上孤棧，割下祭品與順風旗，用來表達慎終追遠、普渡孤魂的悲憫情懷。

三、神明遶境

每年農曆的正月初六城隍爺誕辰、三月初十日媽祖誕辰、三月初六日東嶽大帝誕辰，是頭城神明及大神尪陣遶境的日子。

每年的神明遶境都是地方上的大事，無論男女老少都會上街一同湊熱鬧喔！



圖 7-5 神明遶境當天街景

四、千龜來朝

每年農曆二月初二是土地公的生日，頭城老街的居民們會製作紅龜粿來祭拜、酬謝神明，後來頭城文化發展協會為振興老街文化，規劃舉辦了千龜來朝的活動，邀請民間發揮創意製作各式神龜，敬獻給土地公慶生。



圖 7-6 充滿創意的神龜



圖 7-7 千龜來朝祭祀會場



第八課

頭城鎮的產業

頭城鎮背山面海，靠近山邊的居民多以一種植果樹為主，其中以蓮霧、芭樂和柑橘為主要的作物，當中又以鹽水月芭樂最為著名，盛產期經常可以看到濱海公路旁有水果小販，在販賣鹽水月芭樂。



圖 8-1 鹽水月芭樂



圖 8-2 大溪漁港魚貨販賣

頭城鎮緊臨太平洋，海岸線長達 28 公里，大小港口高達七個，自古以來，臨海當地居民便以捕魚為業，由於港口規模小，大多以近海捕撈和定置漁網為主。

另外，近來因為國道五號的開通，蘭陽博物館的開館，再加上現在人們重視休閒活動，所以頭城鎮興起了休閒觀光產業，例如：龜山島賞鯨、



圖 8-3 從烏石港出發的賞鯨遊艇

外澳沙灘的衝浪及飛行傘、舊草嶺隧道的腳踏車步道和許多觀光農場的設立等，讓頭城鎮從原本純樸的農漁業小鎮，轉變成為發展觀光事業的勝地。



圖 8-4 外澳天空中的飛行傘



圖 8-5 衝浪活動



第九課

頭城的守護神 — 龜山島

龜山島位於頭城東面的太平洋上，主要由兩座火山體組成龜首和龜甲，因外形酷似烏龜而得名，數萬年前曾經火山噴發過，目前島上還留有硫氣孔和海底溫泉。



圖 9-1 龜山島



圖 9-2 龜山島

龜山島海底溫泉有一種特殊的生物，名字叫「烏龜怪方蟹」，可以生存在攝氏 140 度的環境中，是臺灣特有種，但是有毒，不可以食用。



圖 9-3 烏龜怪方蟹

目前在龜山島附近共發現十多種鯨豚，政府為了提倡觀光，發展海上賞鯨活動，遊客可以搭乘賞鯨船與鯨豚們做近距離的接觸。



圖 9-4 賞鯨船



圖 9-5 飛旋海豚

圖片索引暨出處

頁次	圖片編號	圖片名稱	出處 / 提供者 / 攝影者
01	1-1	宜蘭縣鄉鎮市區域分布圖	宜蘭縣政府
02	1-2	頭城鎮行政區圖	頭城鎮公所
02	1-3	門牌圖	許健憲
03	2-1	五大地形及等高線立體模型圖	陳光照
04	2-2	頭城行政區域顏色地形圖	行政院環保署地方環境資料查詢系統
05	2-3	北關附近的海岸	陳光照
05	2-4	外澳沙灘	黃志聖
05	2-5	大修宮俯瞰頭城市區	黃志聖
05	2-6	遠眺草嶺古道	黃志聖
06	3-1	國光客運頭城站	許健憲
06	3-2	國道5號頭城交流道	許健憲
07	3-3	頭城鎮交通圖	頭城鎮公所
08	3-4	頭城火車站	許健憲
08	3-5	烏石港遊客中心	東北角暨宜蘭海岸國家風景區網頁
08	3-6	烏石港碼頭	東北角暨宜蘭海岸國家風景區網頁
09	4-1	頭城分駐所	陳靜惠
09	4-2	頭城鎮公所	陳靜惠
09	4-3	頭城郵局	陳靜惠
09	4-4	頭城鎮圖書館	陳靜惠
09	4-5	頭城鎮衛生所	陳靜惠
09	4-6	頭城鎮戶政事務所	陳靜惠
10	4-7	頭城鎮農會	陳靜惠
10	4-8	頭城區漁會	陳靜惠
10	4-9	臺灣電力公司頭城服務所	陳靜惠
10	4-10	中華電信公司頭城服務中心	陳靜惠
10	4-11	頭城鎮游泳池	陳靜惠
11	4-12	城東社區活動中心	陳靜惠
11	4-13	下埔社區活動中心	陳靜惠
11	4-14	更新多功能活動中心	陳靜惠
11	4-15	大里社區活動中心	陳靜惠
11	4-16	大溪社區活動中心	陳靜惠
12	4-17	蘭陽技術學院	陳靜惠
12	4-18	頭城家商	陳靜惠
12	4-19	頭城國中	陳靜惠
12	4-20	人文國中小	陳靜惠
12	4-21	頭城國小	陳靜惠
12	4-22	二城國小	陳靜惠
12	4-23	竹安國小	陳靜惠
12	4-24	梗枋國小	陳靜惠
12	4-25	大溪國小	陳靜惠
12	4-26	大里國小	陳靜惠
12	4-27	外澳分校	陳靜惠
13	5-1	國光客運大馬煙站牌	陳湘君
14	5-2	吳沙像	宜蘭縣政府文化局-走讀宜蘭
14	5-3	開蘭第一城石碑	維基百科
17	5-4	頭圍橋	陳湘君
17	5-5	二圍橋	陳湘君
18	6-1	宜蘭縣立蘭陽博物館	賴綜諒
18	6-2	外澳濱海遊憩區	賴綜諒

19	6-3	北關海潮公園	賴綜諒
19	6-4	草嶺古道	黃志聖
19	6-5	大里慶雲宮遠眺	黃志聖
19	6-6	龜山日出	黃志聖
20	6-7	頭城古蹟分布圖	宜蘭縣政府文化局
22	7-1	學生參與讀字節祭祀活動	黃志聖
22	7-2	學生參與讀字節寫書法	黃志聖
23	7-3	飯棚	宜蘭縣教育支援平台
23	7-4	孤棚	宜蘭縣教育支援平台
24	7-5	神明遶境當天的街景	陳光照
24	7-6	充滿創意的神龜	頭城數位機會中心
24	7-7	千龜來朝祭祀會場	頭城數位機會中心
25	8-1	鹽水月芭樂	頭城鎮農會
26	8-2	大溪漁港魚貨販賣	宜蘭縣政府文化局-走讀宜蘭
27	8-3	從烏石港出發的賞鯨遊艇	宜蘭縣政府文化局-走讀宜蘭
27	8-4	外澳天空中的飛行傘	宜蘭縣飛行運動推展協會
27	8-5	衝浪活動	東北角暨宜蘭海岸國家風景區網頁
28	9-1	龜山島	東北角暨宜蘭海岸國家風景區網頁
28	9-2	龜山島	東北角暨宜蘭海岸國家風景區網頁
29	9-3	烏龜怪方蟹	典藏臺灣網頁
29	9-4	賞鯨船	頭城區漁會
29	9-5	飛旋海豚	中華鯨豚協會

發行人：

宜蘭縣政府教育處

總編輯：

國教輔導團 社會學習領域

編輯小組：

頭城鎮：黃志聖校長、陳光照老師、許健憲老師、王志賢老師、陳靜惠老師、賴綜諒老師、陳湘君老師

諮詢委員：

秦葆琦教授：國家教育研究院研究員
莊文生老師：蘭地文史工作室負責人
朱堯麟老師：宜蘭縣光復國小教師

書名：

話我家鄉—頭城

發行所：

宜蘭縣國民教育輔導團

地址：

宜蘭縣民權路一段 36 號

電話：

03-9332798

排版印刷設計：



2015 年 10 月出版

版權所有 翻印必究