

給小朋友的話：

家鄉是我們出生或長期居住的地方，透過認識家鄉，可以使我我們了解家鄉的故事、美景與特色，以及了解自己與環境的關係。

這本書主題內容是壯圍鄉，讓大家認識壯圍鄉的位置、地名、交通、人口、生活環境、地方特色、開發歷史與產業發展等等，從不同的面向認識壯圍鄉，引領大家用心來認識家鄉生活周遭的人、事、物。

認識家鄉的方法，不限於課本中的知識，多向師長請教，或從網路資訊、圖書資料中也可尋找到相關資料。希望大家了解自己居住地方後，能更喜愛自己的家鄉，也能因此進一步愛護、改善我們所居住的環境。

宜蘭縣國教輔導團 國小社會學習領域




目錄

第一課	壯圍鄉的位置	02
第二課	壯圍鄉的交通	04
第三課	壯圍鄉的地形與人口	06
第四課	壯圍鄉的服務機構	10
第五課	壯圍鄉的歷史發展	14
第六課	壯圍鄉的名勝古蹟	17

第七課	壯圍鄉的特色節慶	20
第八課	壯圍鄉的在地產業	22
第九課	壯圍鄉的自然之美	24
第十課	愛我家鄉	26





第一課

壯圍鄉的位置

一、家鄉的位置與名稱由來

小朋友，你知道壯圍鄉在哪裡嗎？

壯圍鄉位於蘭陽平原海岸的中心，東邊瀕臨太平洋，西邊與宜蘭市接壤，南邊以蘭陽溪與五結鄉對望，北與頭城鎮、礁溪鄉為界。

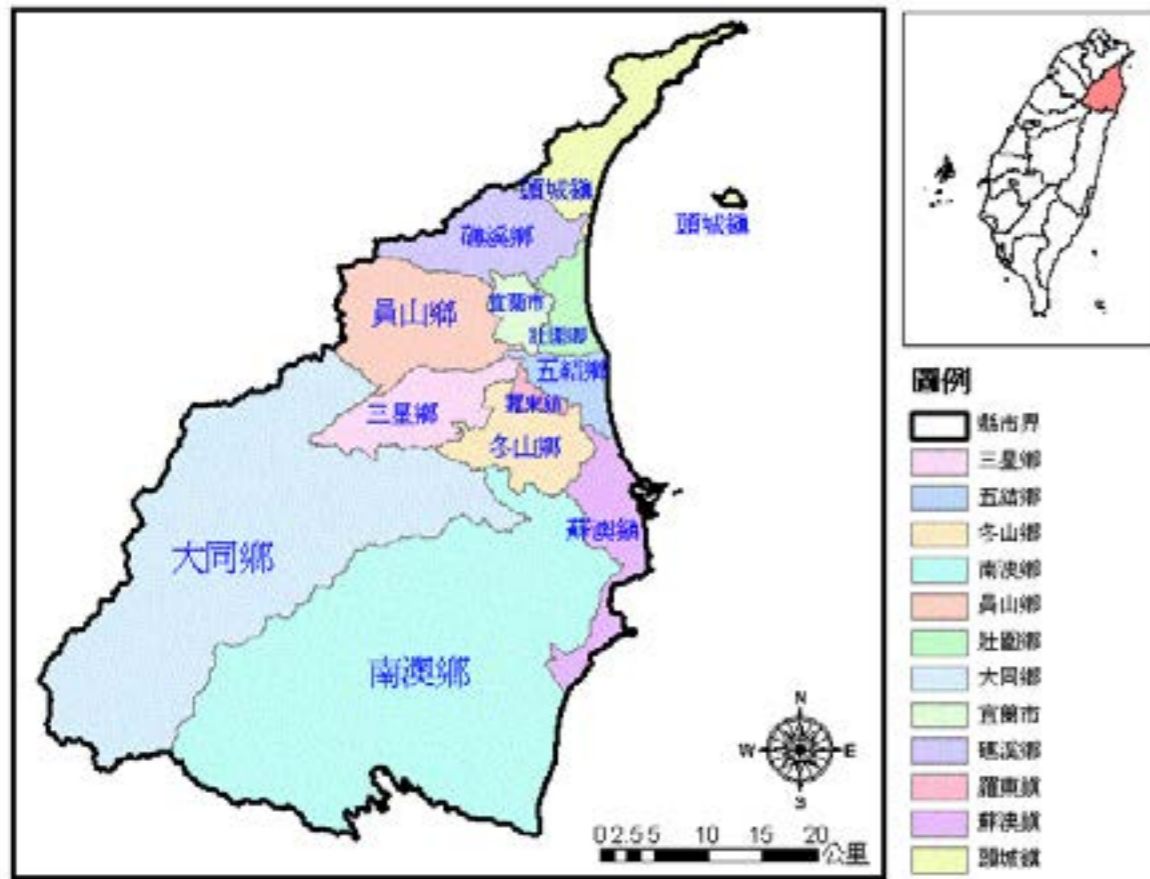


圖 1-1 壯圍鄉位置圖


蘭陽溪及宜蘭河流經境內入海。沿海沙丘蜿蜒，成為天然屏障，漳州人吳沙入蘭開墾，為感謝鄉勇保護墾佃安全，乃致贈壯一至壯七地，作為酬謝，這些所建立的大拓墾單位就稱為「民壯圍」或「鄉勇圍」，後改名為壯圍。

二、我住在哪裡？

壯圍鄉地勢狹長，有 14 個村，我們可以從住家的門牌和戶口名簿知道自已的住家屬於哪一村。



圖 1-2 壯圍鄉共有十四個村



第二課

壯圍鄉的交通

一、四通八達的交通網絡

壯圍鄉內對外交通主要分為南北向及東西向。南北向有台二線，經頭城鎮沿海岸線往北可至新北市貢寮區，另一條是191縣道，北接頭城鎮頂埔，往南可至宜蘭市；東西向主要有台七線及192縣道可至宜蘭市。

二、便利的交通設施

國道五號（蔣渭水高速公路）開通後，宜蘭地區南下、北上的兩處交流道都在本鄉附近，成為溪北地區交通樞紐。




圖 2-1 國道五號高速公路

除了開車之外，鄉內也有各種大眾運輸工具可以搭乘，讓大家更便利。居民利用各種交通建設與交通工具，可以快速往來各地，不但擴大了日常生活範圍，也為壯圍鄉帶來了繁榮的景象。



圖片 2-2 壯圍鄉交通圖



第三課

壯圍鄉的地形與人口

一、壯圍鄉地形

看我們的家鄉地圖，找找看看！
哪裡有山？哪裡有平平的地？哪裡有海洋？



圖 3-1 蘭陽平原中的壯圍鄉

壯圍鄉就在蘭陽平原東邊
看！東邊有海浪是海岸！靠海邊的居民有養殖漁業，也出海捕撈海產。

其他的地方幾乎都是一塊塊綠色的田地，地形是平平坦坦的平原地形，大部分居民是以務農為主。

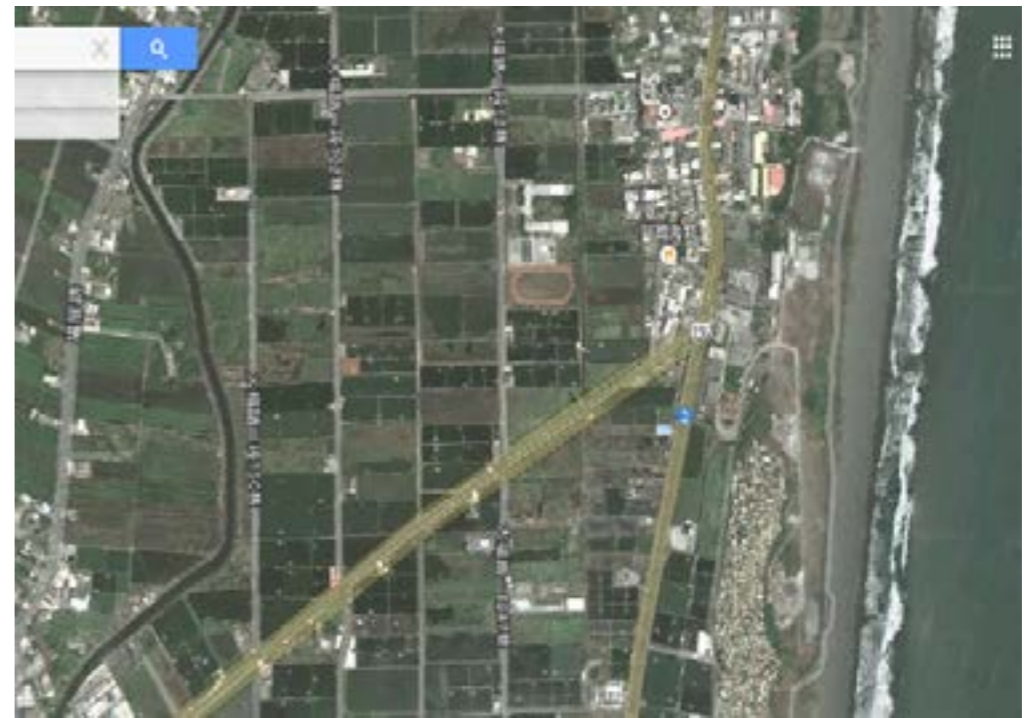


圖 3-2 壯圍鄉空照圖

二、壯圍鄉的人口

壯圍鄉約 2 萬 5 千 人，人口數雖不多但卻是個環境優美，生活機能齊全的美麗家鄉。

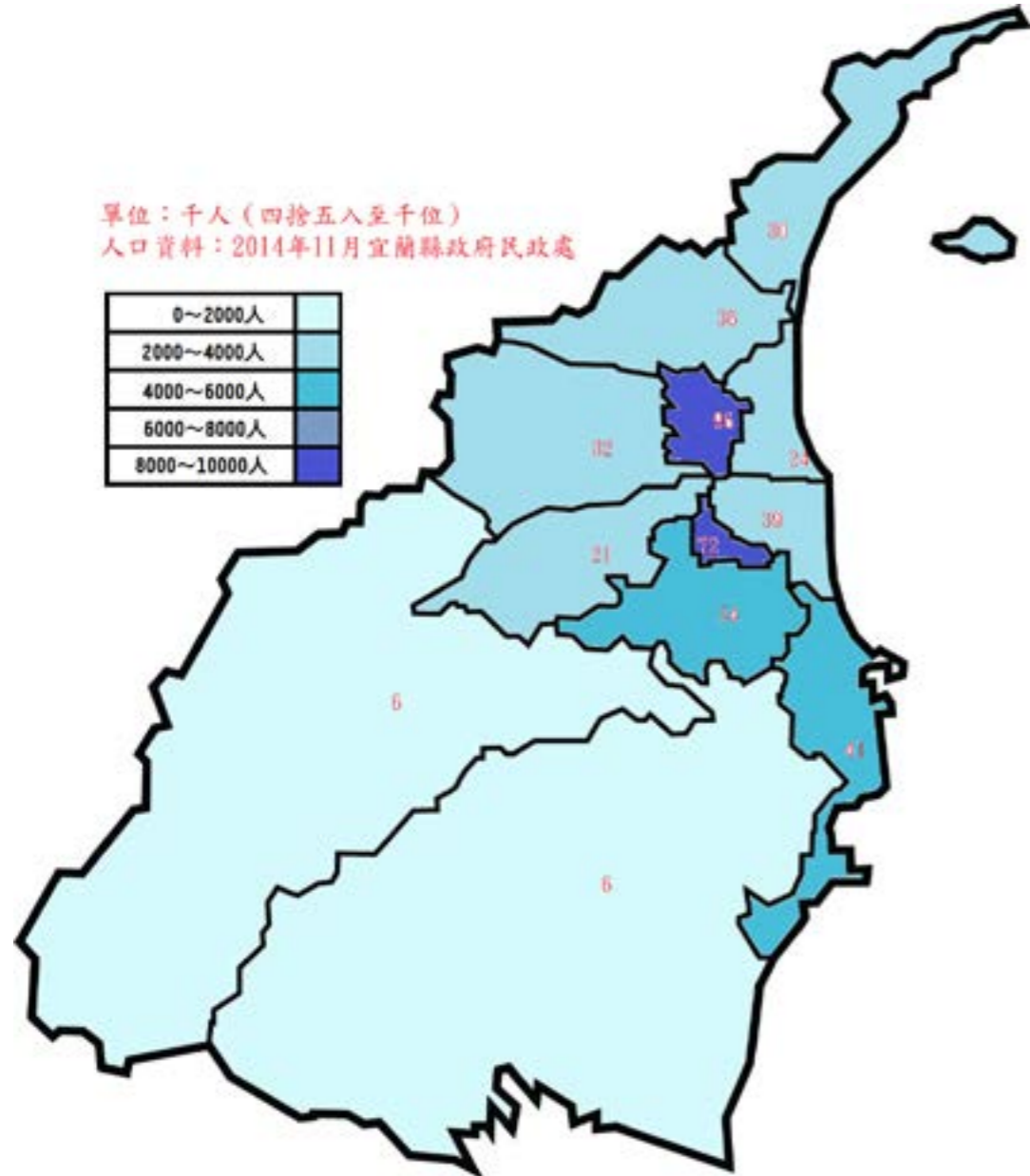


圖 3-3 宜蘭縣 2014 年各鄉鎮市人口數圖


邀請你！查詢宜蘭縣民政處戶政資訊網 <http://hrs.e-land.gov.tw/> 比較看看，壯圍鄉各個村目前人口分布情形！

請從統計表的數據中，說說看，你的發現。14 個村的分布狀況？哪個村人口最多？最少？男性女性分布的情形？

再搭配行政區圖與地形圖猜猜看，為什麼新社村和美福村都是 16 個鄰，人口數卻相差很多？



圖 3-4 壯圍鄉行政區域圖



第四課

壯圍鄉的服務機構

一、壯圍鄉的服務機構

壯圍鄉是幸福家鄉，有許多服務機構，你去過嗎？你知道各個服務機構為我們做什麼服務嗎？



圖 4-1 壯圍鄉公所



圖 4-2 宜蘭縣壯圍鄉戶政事務所



圖 4-3 壯圍鄉衛生所



圖 4-4 壯圍分駐所



圖 4-5 壯圍鄉消防隊



圖 4-6 壯圍鄉立圖書館

和我們生活息息相關的機構，還有哪些呢？說一說，這些機構可以為我們做什麼事呢？



圖 4-7 壯圍鄉清潔隊



圖 4-8 壯圍鄉農會



圖 4-9 加油站



圖 4-10 郵局

在壯圍鄉的許多社區設有社區發展協會，經常為居民舉辦各種活動。你參加過嗎？



圖 4-11 社區服務

二、壯圍鄉的學校

壯圍鄉內學校林立，學風勤勉，請看：



圖 4-12 壯圍國小



圖 4-13 古亭國小



圖 4-14 公館國小



圖 4-15 新南國小



圖 4-16 大福國小



圖 4-17 過嶺國小



圖 4-18 壯圍鄉幼兒園



圖 4-19 壯圍國中



圖 4-20 中道中小學

三、福利機構

兒童福利館、老人活動中心和樂齡學習中心，處處都是為民服務，壯圍鄉是幸福家鄉。




圖 4-21 壯圍兒童福利館



圖 4-22 老人活動中心





第五課

壯圍鄉的歷史發展

一、宜蘭縣的地名很特別

壯圍這個名詞從何而來呢？辭典裡說人到三、四十歲的時期稱為「壯」；而戰事的包圍陣勢，稱為「圍」。



圖 5-1 遠眺龜山島的蘭陽平原

在開墾當時，壯圍因地勢平坦，不容易防守，於是要找年輕力壯的年輕人來開墾，所以就有了「民壯圍堡」這個名詞，之後改稱為「壯圍」。而我們鄉內還有很多的地名，像我們的校名：大福、過嶺、古亭、公館、新南等，這些地名的由來是什麼呢？

從這些地名來看，你覺得當時的人是如何取得地名的呢？



圖 5-2 鄉內許多特別的地名

大福：因地勢低窪易積水，原名大堀，後更名大福。


過嶺：以往在過嶺和永鎮間有沙崙阻隔，所以兩邊來往需要翻「過」小「嶺」。

古亭：早期收藏稻穀的圓桶形穀倉，所以可以看出這裡早期農業發達的情形。

公館：早期板橋林家在此收田租的差館。

新南：原有「新興」、「南興」與「霧罕」三莊，光復後合併，改稱「新南」。

(參考資料：呂老師的宜蘭知性旅遊)



第六課

壯圍鄉的名勝古蹟

壯圍鄉內除了有從中國大陸移民來的閩南族群以外，還有原來就住在此地的噶瑪蘭族，以及撤退來臺灣的大陳島軍民。而這些一些從地名及廟宇的名稱就可以看得出來囉！

由於歷史的變遷，「壯圍鄉」這塊土地上有許多不同的居民，鄉民們不斷的努力，才有了今天的樣貌，我們除了要珍惜，還應該更努力的將前人的成果發揚光大。

壯圍鄉東方是廣闊的太平洋，向西在一片綠色田野之後，則是連綿的雪山山脈。因此，壯圍的名勝景點多半和海洋與農耕相關，例如：宜蘭縣境內最長14公里濱海自行車步道，它自蘭陽溪口的東港簡易碼頭出發，途中經過公館觀景臺，此處可以眺望龜山島，欣賞它的英姿；此外後埤和過嶺海灘，是許多漁民在此牽罟的所在；永鎮和大福海灘則有許多遊客在此駐足拍照，欣賞太平洋壯闊的美景。在此回頭望向蘭陽平原，



圖 5-3 奇立板橋



圖 5-4 貓里霧罕橋



圖 5-5 同安廟



圖 6-1 鄉內養蝦池夕照及自行車步道

一一池的池的蝦池，
在夕陽的照耀下，
閃著黃澄澄的金光。

新南的觀光果園是近年來熱門的觀光景點，有哈密瓜、南瓜及觀賞用的各種類瓜果，此地並提供遊客體驗的樂趣，親自體驗採果及烹調，當一個快樂的日農人。



圖 6-2 鄉內哈密瓜地標



圖 6-3 壯圍鄉古亭穀倉的老農機具


古亭的糧倉歷史久遠，若要說鄉內遺留下來的古老的建築，則非它莫屬。建築結構上呈現日式洋樓的型式，但年代久遠，已經毀損。一旁的老雜貨店還保有日式建築的美感，這也讓偶像劇到此取景，呈現在觀眾的面前。



圖 6-5 偶像劇取景的雜貨店及土豆節活動

名勝與古蹟是我們家鄉共同的資產，如何使保存與創新能夠同時並進，則是我們要努力思考與行動的方向。





第七課

壯圍鄉的特色 節慶

一、壯圍哈密瓜節

壯圍鄉是個農業型鄉鎮，地勢平坦、蘭陽溪畔多砂質土壤，加上排水良好且日照充足，極適合各類瓜果的生長，以西瓜、哈密瓜及洋香瓜為最大宗。

五、六月是瓜果的豐收期，為了推廣壯圍鄉的哈密瓜，壯圍鄉農會舉辦熱鬧滾滾的哈密瓜節活動，除了精彩的表演節目與競賽活動



圖 7-1 壯圍鄉是哈密瓜的故鄉



圖 7-2 每年六月壯圍哈密瓜節隆重登場，節目精彩、獎品豐富。

外，各種形形色色的瓜果展示是活動的主角。

二、壯圍白蒜節


青蔥和白蒜也是壯圍鄉的特色之一。農會每年也會定期舉辦白蒜節。



圖 7-3 壯圍的白蒜節結合學校活動，促進鄉內社區發展。



圖 7-4 壯圍的白蒜節結合餐飲，促進鄉內社區發展。



第八課

壯圍鄉的在地產業

壯圍鄉的農業生產依一季一節不同，有春蔥、夏瓜、秋烏和冬蒜，一年四季呈現不同的田園景觀，主要特產哈密瓜、南瓜、香瓜等，配合蘭陽溪口野鳥保護區等景點，農業與產業生態緊密結合，成為休閒農業提高農民收益的最佳



圖 8-1 哈密瓜是壯圍鄉重要的休閒農業




圖 8-2 壯圍鄉的蒜



圖 8-3 壯圍鄉的蔥



圖 8-4 壯圍鄉盛產蔥蒜與瓜類



第九課

壯圍鄉的自然之美

壯圍鄉地勢低平，濱海地帶及河口附近遍布沙丘、沙洲、沼澤及溼地，擁有豐富的生態資源。而蘭陽溪河口附近濕地，是臺灣重要的濕地生態區，也是眾多水鳥的棲息地，現在已被規畫為水鳥保護區，是宜蘭最佳的賞鳥地點之一。

近來政府提倡環保休閒活動，騎自行車變成一股風潮，壯圍鄉境內也規畫了多條自行車步道，供民眾騎車出遊，不僅可以運動健身，也可以欣賞壯圍的田園自然風光及觀察河川、濕地、海濱的生態，非常適合親子一起來體驗。



圖 9-1 蘭陽溪出海河口



圖 9-2 海濱植物—林投



圖 9-3 海濱植物—馬鞍藤

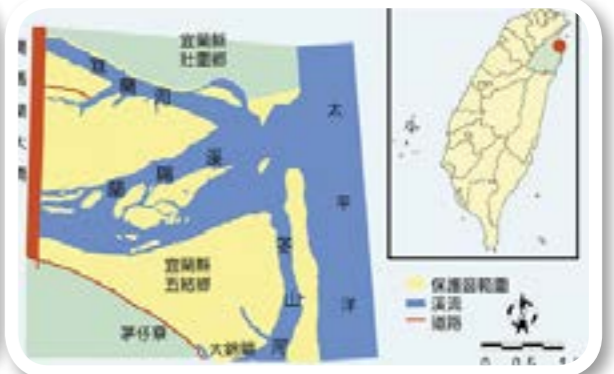


圖 9-4 蘭陽溪口水鳥保護區



圖 9-5 河口濕地是水鳥的聚集地




圖 9-6 冬候鳥—蒼鷺



圖 9-7 壯圍濱海自行車道



圖 9-8 蘭陽溪北岸堤防自行車道



第十課

愛我家鄉

壯圍鄉因為地勢低窪，每逢颱風來襲，鄉內多處村里及良田都容易淹水成災。為了保護家園，減少生命財產的損失，政府與人民必須共同努力，解決水患，做好水土保持，才能維護美好的家園。



圖 10-1 壯圍鄉淹水新聞報導畫面



圖 10-2 104 年 7 月中颱蘇迪勒重創宜-蘭



圖 10-3 壯圍鄉純樸的竹園農舍景觀

壯圍鄉是我們生長的地方，這裡有美麗的沙灘，寧靜的田園，還有豐富的物產和純樸的風情。我們除了要認識自己的家鄉以外，還要珍惜這塊土地上的資源，愛護這裡的環境，關心並且參與家鄉的活動，一起打造幸福美好的家園。



圖 10-4 學生參與壯圍海濱淨灘活動



圖 10-5 學生參與家鄉社區種瓜活動



圖 10-6 學生參加壯圍鄉哈密瓜節慶祝表演活動



圖 10-7 學生參加壯圍鄉哈密瓜節活動 - 認識家鄉特產

圖片索引暨出處

頁次	圖片編號	圖片名稱	出處 / 提供者 / 攝影者
1	1-1	壯圍鄉位置圖	宜蘭縣政府
2	1-2	壯圍鄉共有十四個村	行政院環保署地方環境資料查詢系統
3	2-1	國道五號高速公路	陳淑珍
4	2-2	壯圍鄉交通圖	「走讀宜蘭」
5	3-1	蘭陽平原中的壯圍鄉	源自 Google 地圖
6	3-2	壯圍鄉空照圖	源自 Google 地圖
7	3-3	宜蘭縣 2014 年各鄉鎮人口圖	張崑崙手繪
8	3-4	壯圍鄉行政區域圖	壯圍鄉公所
9	4-1	壯圍鄉公所	壯圍國小 - 關惠娟
9	4-2	宜蘭縣壯圍鄉戶政事務所	關惠娟
9	4-3	壯圍鄉衛生所	關惠娟
9	4-4	壯圍分駐所	關惠娟
9	4-5	壯圍鄉消防隊	關惠娟
9	4-6	壯圍鄉立圖書館	關惠娟
10	4-7	壯圍鄉清潔隊	關惠娟
10	4-8	壯圍鄉農會	關惠娟
10	4-9	加油站	關惠娟
10	4-10	郵局	關惠娟
10	4-11	社區服務	關惠娟
11	4-12	壯圍國小	關惠娟
11	4-13	古亭國小	關惠娟
11	4-14	公館國小	關惠娟
11	4-15	新南國小	關惠娟
11	4-16	大福國小	關惠娟
11	4-17	過嶺國小	關惠娟
11	4-18	壯圍鄉立幼兒園	關惠娟
11	4-19	壯圍國中	關惠娟
11	4-20	中道中小學	關惠娟
12	4-21	壯圍兒童福利館	關惠娟
12	4-22	老人活動中心	關惠娟
13	5-1	遠眺龜山島的蘭陽平原	攝影 / 曾繁琦
14	5-2	鄉內許多特別的地名	攝影 / 曾繁琦 新南國小提供
15	5-3	與本鄉原住民有關的地名	攝影 / 曾繁琦
15	5-4	貓裡霧罕橋	攝影 / 曾繁琦
15	5-5	同安廟	攝影 / 曾繁琦
17	6-1	鄉內養蝦池夕照及自行車步道	攝影 / 曾繁琦
17	6-2	鄉內哈密瓜地標及	攝影 / 曾繁琦
17	6-3 6-4	壯圍鄉古亭穀倉及老農機具	攝影 / 曾繁琦
18	6-5	偶像劇取景的雜貨店及土豆節活動	攝影 / 曾繁琦
20	7-1	壯圍鄉是哈密瓜的故鄉	蔡靜如老師
20	7-2	每年六月壯圍哈密瓜節	蔡靜如老師
21	7-3	壯圍的白蒜節結合學校活動，促進鄉內社區發展	莊秀珍老師
21	7-4	壯圍的白蒜節結合餐飲，促進鄉內社區發展。	莊秀珍老師
22	8-1	哈密瓜是壯圍鄉重要的休閒農業	蔡靜如老師
23	8-2	壯圍鄉的蒜	蔡靜如老師
23	8-3	壯圍鄉的蔥	蔡靜如老師
24	8-4	壯圍鄉盛產蔥蒜與瓜類	蔡靜如老師
25	9-5	河口濕地是水鳥的聚集地	張鳳生
25	9-6	冬候鳥 - 蒼鷺	張鳳生
26	9-1	蘭陽溪出海口	張鳳生
26	9-2	海濱植物 - 林投	張鳳生
26	9-3	海濱植物 - 馬鞍藤	張鳳生
26	9-4	蘭陽溪水鳥保護區地圖	行政院農業委員會網站
26	9-7	壯圍濱海自行車道	張鳳生
26	9-8	蘭陽溪北岸堤防自行車道	張鳳生
27	10-1	壯圍鄉淹水新聞報導畫面	UTV 網路新聞
27	10-2	104 年 7 月中颱蘇迪勒重創宜蘭	宜蘭地方新聞
27	10-3	壯圍鄉純樸的竹圍農舍景觀	張鳳生
28	10-4	學生參與壯圍海濱淨灘活動	張鳳生
28	10-5	學生參與家鄉社區種瓜活動	張鳳生
28	10-6	學生參加壯圍鄉哈密瓜節慶祝表演活動	張鳳生
28	10-7	學生參加壯圍鄉哈密瓜節活動 - 認識家鄉特產	張鳳生

發行人：

宜蘭縣政府教育處

總編輯：

宜蘭縣國教輔導團社會領域

編輯小組：

壯圍鄉：姚宗呈校長、林建良老師、曾繁琦老師、蔡靜如老師、張鳳生老師、關惠娟老師

諮詢委員：

秦葆琦教授：國家教育研究院研究員
莊文生老師：蘭地文史工作室負責人
朱堯麟老師：宜蘭縣光復國小教師

書名：

我愛壯圍

發行所：

宜蘭縣國民教育輔導團

地址：

宜蘭縣民權路一段 36 號

電話：

03-9332798

排版印刷設計：



2015 年 10 月出版
版權所有 翻印必究

